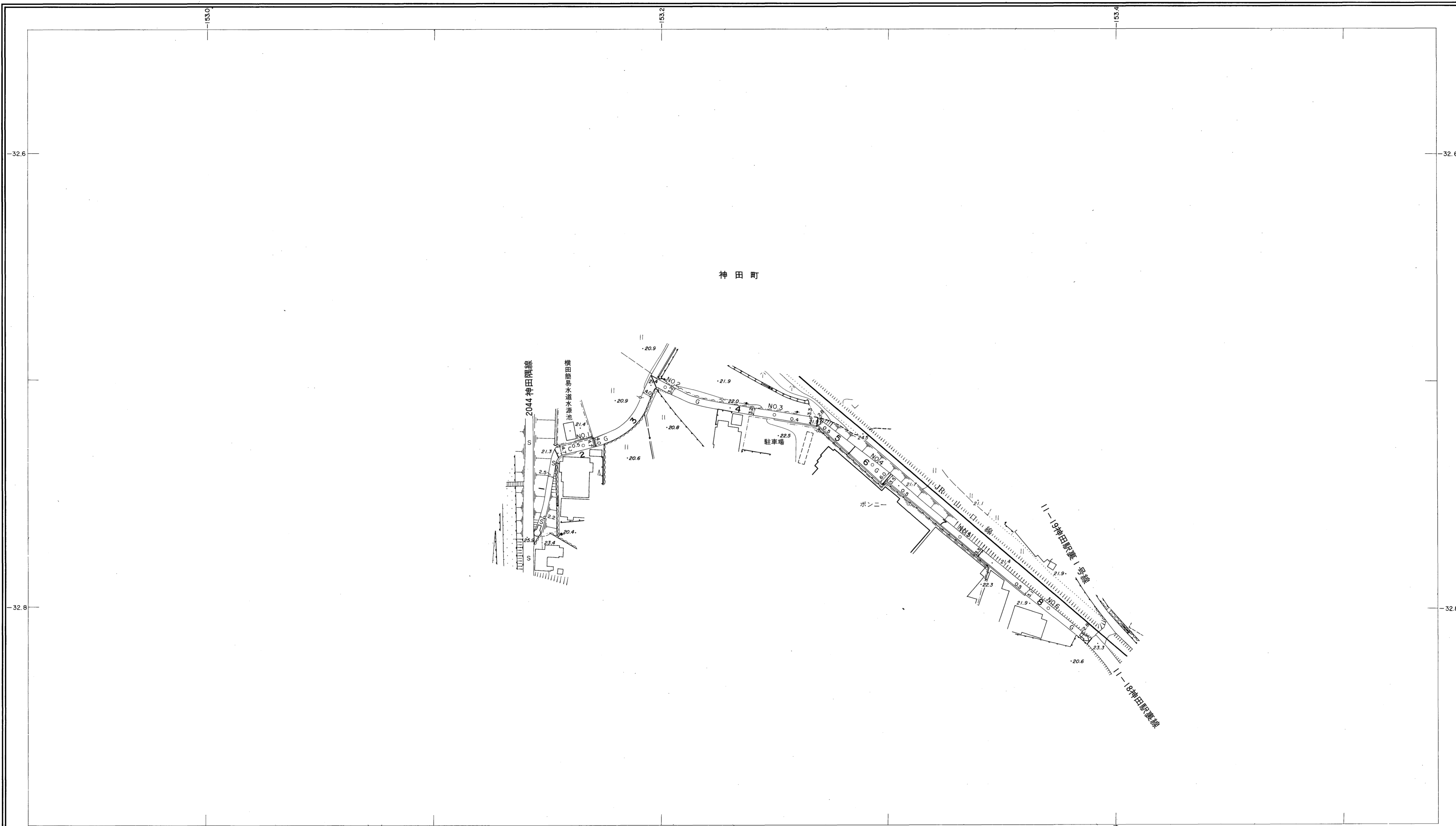
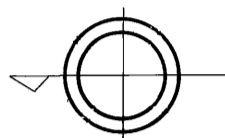


# 益田市道路現況平面図(台帳図)

11-59神田本町線 1/1

平成五年三月三十一日調製

行政区画  
島根県  
益田市

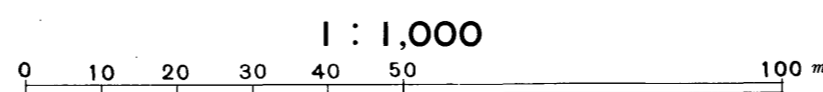


勾配	12.1% 0.2% 0.2% 2.1% 0.5% 0.4% 0.6% 0.6% 3.5%									
幅員	2.2	4.7	3.2	3.2	5.1	3.0	3.0	3.0	2.8	
距離	0.0	50.0	100.0	150.0	200.0	250.0	300.0	325.0		
曲線	R=27									
路面	S C G									

株式会社  
バスコ調製

益  
田  
市

撮影 昭和 59 年 5 月  
測 図 平成 5 年 3 月オートグラフA7、ステレオプロッターA8  
座 標 系 第三系  
等高線間隔 1m



この地図は、建設省国土地理院長の承認を得て、同院所管の測量標及び測量成果(基準点)を使用して調製したものである。  
(承認番号) 昭58. 中公第 83 号