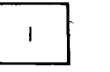


益田市道路現況平面図(台帳図)

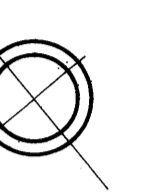
11-61神田寺の上線 1/1

平成六年三月三十一日調製
平成八年三月三十一日調製

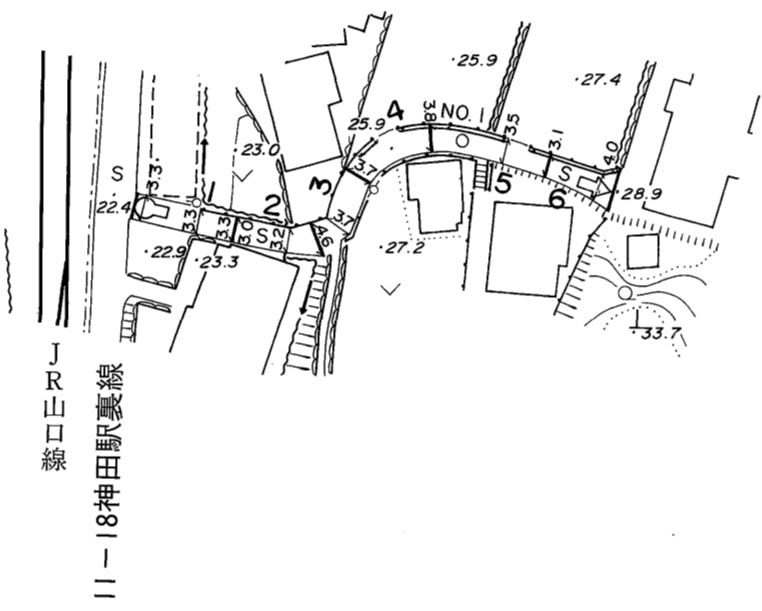


行政区画

島根県
益田市



神田町



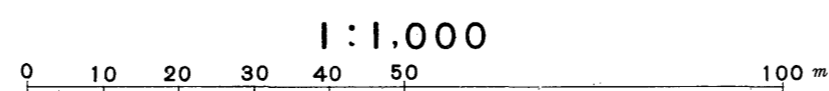
勾配	9.0%		9.3%	
幅員	3.3	3.6	3.1	
距離	0.0	5.0	7.15	
曲線	R=6		R=12	
路面	S		S	

株式会社バスコ調製

益田市

撮影 平成4年3月
測図 平成6年3月オートグラフA7, ステレオプロッターA8
修正 平成8年3月

座標系 第三系
等高線間隔 1 m



この地図は、建設省国土地理院長の承認を得て、同院所管の測量標及び測量成果(基準点)を使用して調製したものである。
(承認番号)昭58.中公第83号