

益田市道路現況平面図(台帳図)

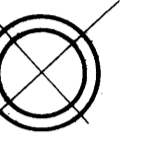
11-62神田駅前線 1/1

平成八年三月三十一日調製

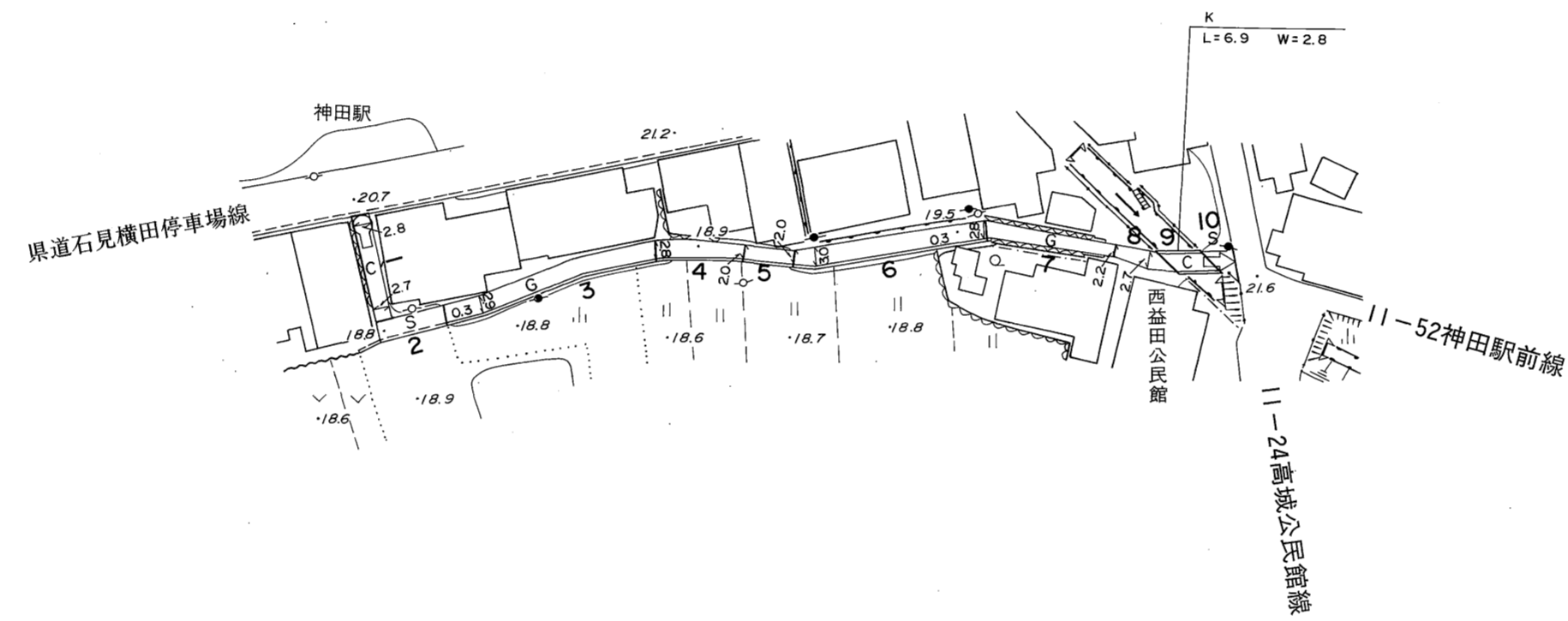


行政区画

島根県
益田市



神田町



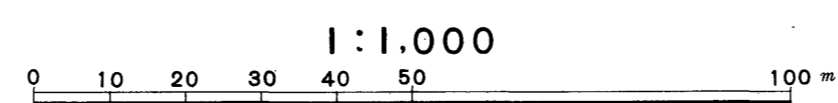
勾配	3.2% 0% 4.6%			
幅員	2.8	2.8	2.9	2.8
距離	0.0	90.0	100.0	150.0 151.4
曲線	—			
路面	C S	G	C S	S

株式会社バスコ調製

益田市

撮影 平成 4 年 3 月
測図 平成 8 年 3 月オートグラフ A7, ステレオプロッター A8

座標系 第三系
等高線間隔 1 m



この地図は、建設省国土地理院長の承認を得て、同院所管の測量標及び測量成果(基準点)を使用して調製したものである。
(承認番号) 昭58. 中公第 83 号