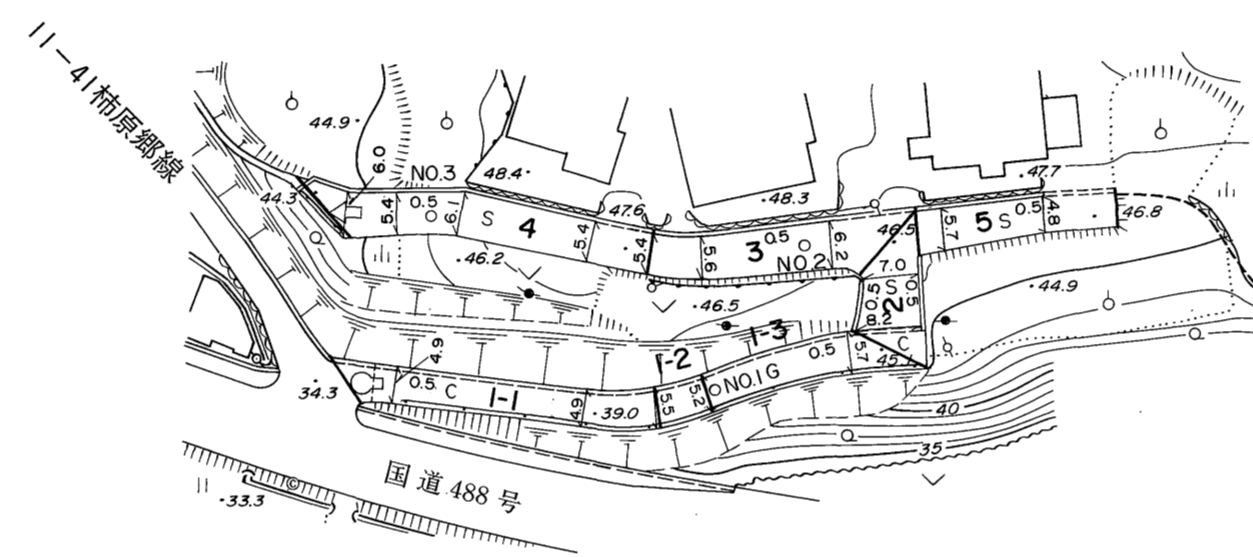
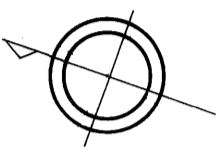


益田市道路現況平面図(台帳図)

11-63柿原台線 1/1

平成十二年三月三十一日調製

行政区画
島根県
益田市



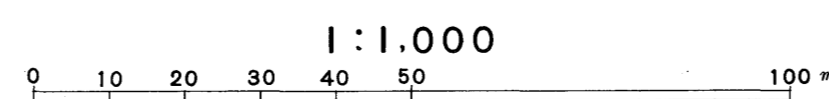
勾配	14.2%					10.4%					1.4%					1.4%									
幅員	6.1					5.2					6.2					5.7					9.1				
距離	0.0					50.0					100.0					150.0					164.4				
曲線	R=30																								
路面	S					C					S														
	1					2					3														

株式会社パスコ調製

益田市

撮影 平成9年12月
測図 平成10年2月オートグラフA7, ステレオプロッターA8
修正 平成12年3月

座標系 第三系
等高線間隔 1m



この地図は、建設省国土地理院長の承認を得て、同院所管の測量標及び測量成果(基準点)を使用して調製したものである。
(承認番号)昭58.中公第 83 号