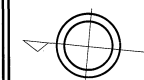
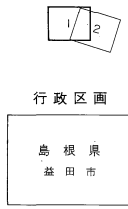


# 益田市道路現況平面図(台帳図)

12-1 中部落中央線 1/2

昭和六十年十月三十一日調製  
平成元年三月三十一日調製  
平成十三年三月三十一日調製



勾配	6.2%		9.0%		2.8%		3.8%		2.0%		1.0%		1.2%		8.8%		5.0%		6.6%		4.5%			
幅員	3.5		2.9		2.6		3.9		3.2		3.3		3.1		3.9		4.3		4.5		4.0		3.9	
距離	0.0		500.0		1000.0		1500.0		2000.0		2500.0		3000.0		3500.0		4000.0		4500.0		5000.0		5200.0	
曲線	R=25		R=15		R=20		R=15		R=20		R=15		R=20		R=15		R=15		R=25		R=15		R=10	
路面	S																							

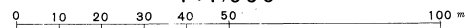
株式会社バスコ調製

益田市

撮影 昭和 59 年 5 月  
測図 昭和 60 年 10 月オートグラフ A7、ステレオフィロタール A8  
修正 平成元年 3 月  
修正 平成 13 年 3 月

座標系 第二系  
等高線間隔 1m

1:1,000

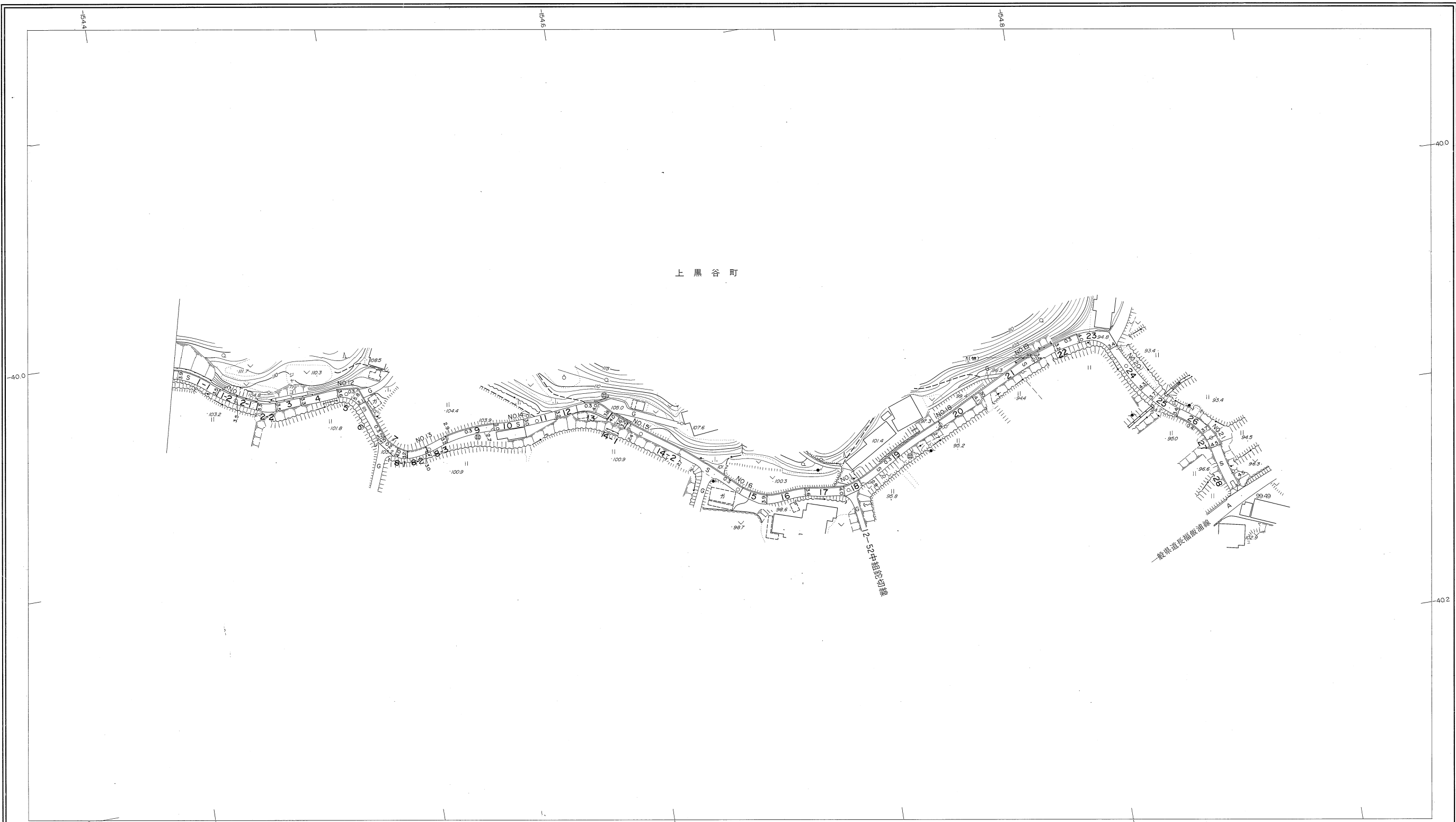



この地図は、建設省国土院院長の承認を得て、同院所管の測量標及び測量成果(基準点)を使用して調製したものである。  
(承認番号) 昭58. 中公第 83 号

# 益田市道路現況平面図(台帳図)

12-1 中部落中央線 2/2

昭和六十年十月三十一日調製  
 平成七年三月三十一日調製  
 平成十三年三月三十一日調製  
 平成二十八年三月三十一日調製



上黒谷町

敷島道長福徳灌漑線

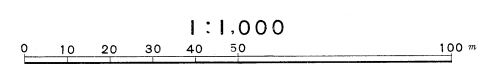
勾配	1.0%	2.0%	0.6%	1.8%	1.4%	5.2%	3.4%	4.2%	2.8%	2.6%	1.5%	11.7%	11.8%
幅員	3.9	3.4	4.0	3.0	3.1	2.7	2.7	3.7	2.7	3.6	3.8	4.0	4.5
距離	5200	5500	6000	6500	7000	7500	8000	8500	9000	9500	10000	10500	10770
曲線		R=15	R=10	R=15	R=15		R=25	R=20		R=10		R=25	
路面						S							
	11	12	13	14	15	16	17	18	19	20	21		

株式会社パスコ調製

益田市

撮影 昭和59年5月  
 測図 昭和60年10月オートグラフA7、ステレオプロッターA8  
 修正 平成7年3月  
 修正 平成13年3月  
 修正 平成28年3月

座標系 第三系  
 等高線間隔 1m



この地図は、建設省国土地理院長の承認を得て、同院所管の測量標及び測量成果(基準点)を使用して調製したものである。  
 (承認番号)昭58.中公第 83 号