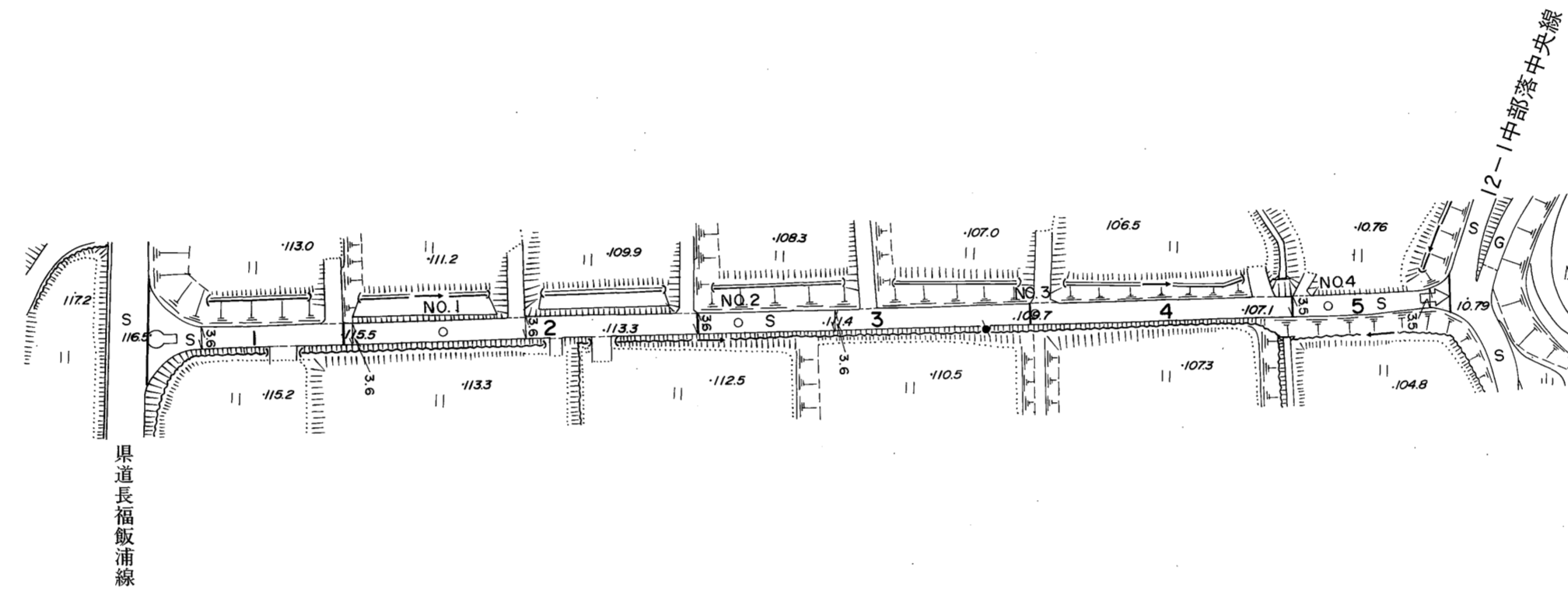
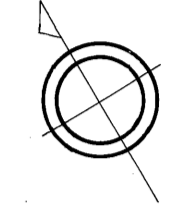


# 益田市道路現況平面図(台帳図)

12-2上黒谷六地藏線 1/1

平成元年三月三十一日調製

行政区画  
島根県  
益田市



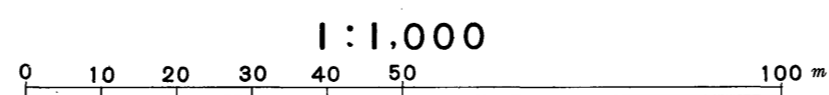
勾配	3.5%	5.2%	5.0%	6.7%	2.0%
幅員	3.6	3.6	3.6	3.5	3.5
距離	0.0	80.0	100.0	150.0	200.0
曲線					
路面			S		

株式会社バスコ調製

益  
田  
市

撮影 昭和 59 年 5 月  
測 図 平成 元 年 3 月オートグラフ A7, ステレオプロッター A8

座 標 系 第三系  
等高線間隔 1 m



この地図は、建設省国土地理院長の承認を得て、同院所管の測量標及び測量成果(基準点)を使用して調製したものである。  
(承認番号) 昭58. 中公第 83 号