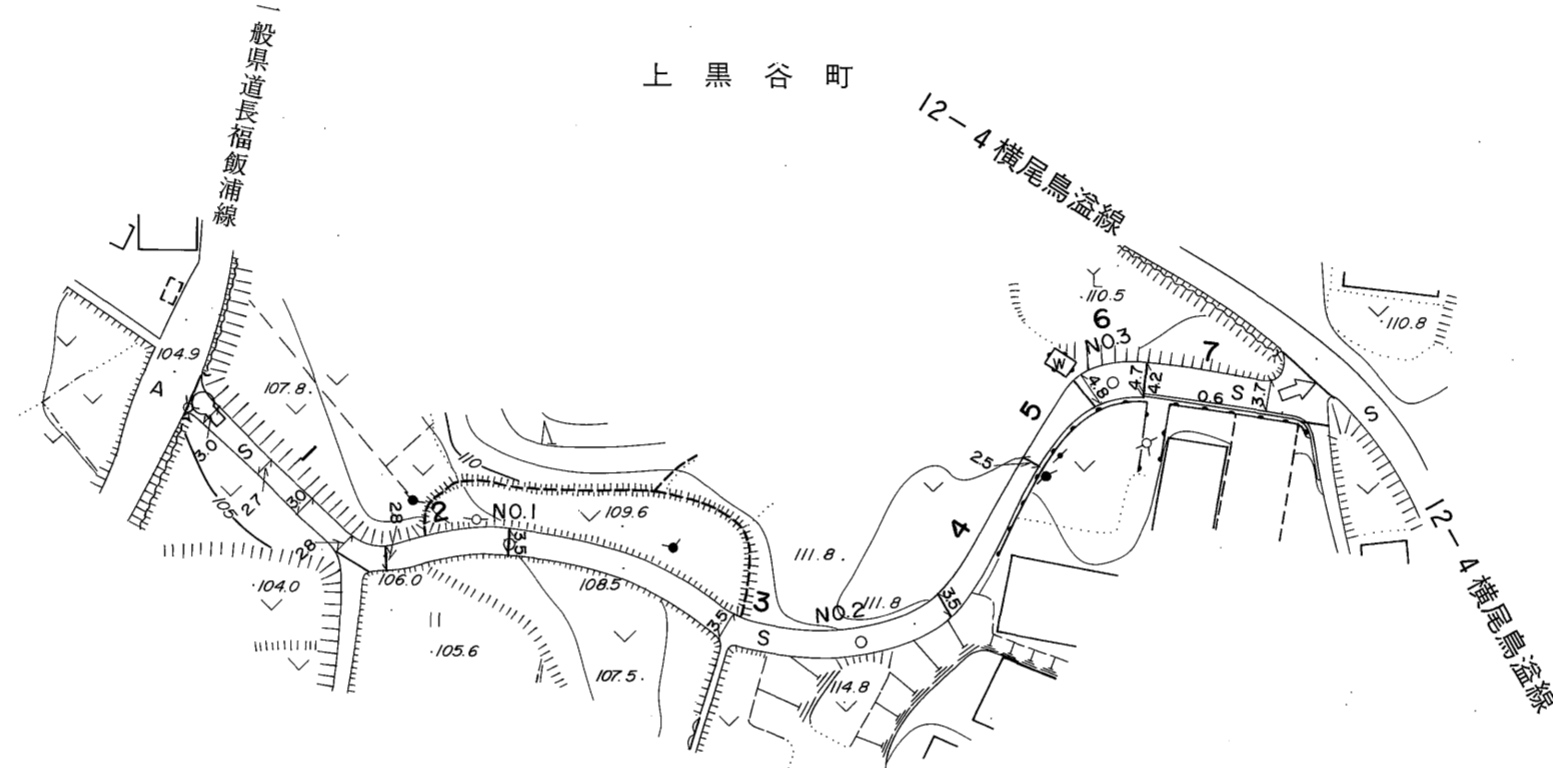
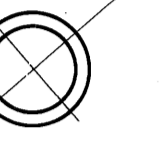


# 益田市道路現況平面図(台帳図)

12-3 横尾坂線 1/1

昭和六十年十月三十一日調製

行政区画  
島根県  
益田市

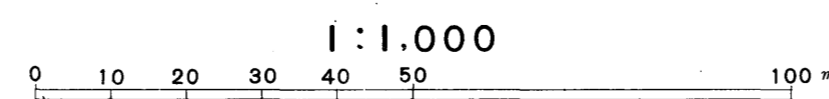


勾配	4.4%      9.6%      0.4%      3.2%				
幅員	3.0	3.5	3.5	4.7	3.7
距離	0.0	50.0	100.0	150.0	177.5
曲線	R=10      R=25      R=20      R=10				
路面	S				

株式会社バスコ調製

益田市

撮影 昭和 59 年 5 月      産標系 第三系  
測図 昭和 60 年 10 月 オートグラフ A7、ステレオプロッター A8      等高線間隔 1m



この地図は、建設省国土地理院長の承認を得て、同院所管の測量標及び測量成果(基準点)を使用して調製したものである。  
(承認番号) 昭58. 中公第 83 号