

益田市道路現況平面図(台帳図)


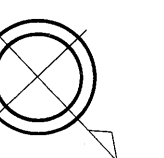
12-5 横尾線 1/1

昭和六十一年十月三十一日調製
平成十年三月三十一日調製



行政区画

島根県
益田市



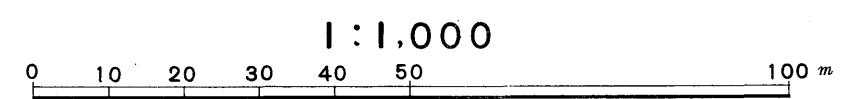
勾配	10.2% 9.6% 4.6% 1.4% 1.6% 2.0% 6.8% 7.0% 3.4% 0.8% 2.1%											
幅員	4.1	2.8	3.3	3.3	3.5	3.2	3.0	3.1	3.0	3.6	3.1	3.3
距離	0.0	50.0	100.0	150.0	200.0	250.0	300.0	350.0	400.0	450.0	500.0	533.0
曲線	R=5	R=20 R=5	R=5 R=15		R=25	R=25					R=20	
路面	S											

株式会社バスコ調製

益田市

撮影 昭和 59 年 5 月
測図 昭和 60 年 10 月オートグラフ A7, ステレオプロッター A8
修正 平成 10 年 3 月

座標系 第三系
等高線間隔 1m



この地図は、建設省国土地理院長の承認を得て、同院所管の測量標及び測量成果(基準点)を使用して調製したものである。
(承認番号) 昭58. 中公第 83 号