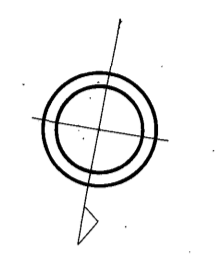
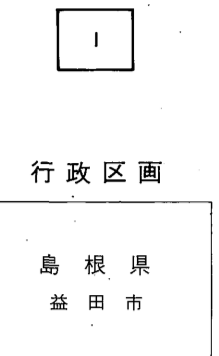
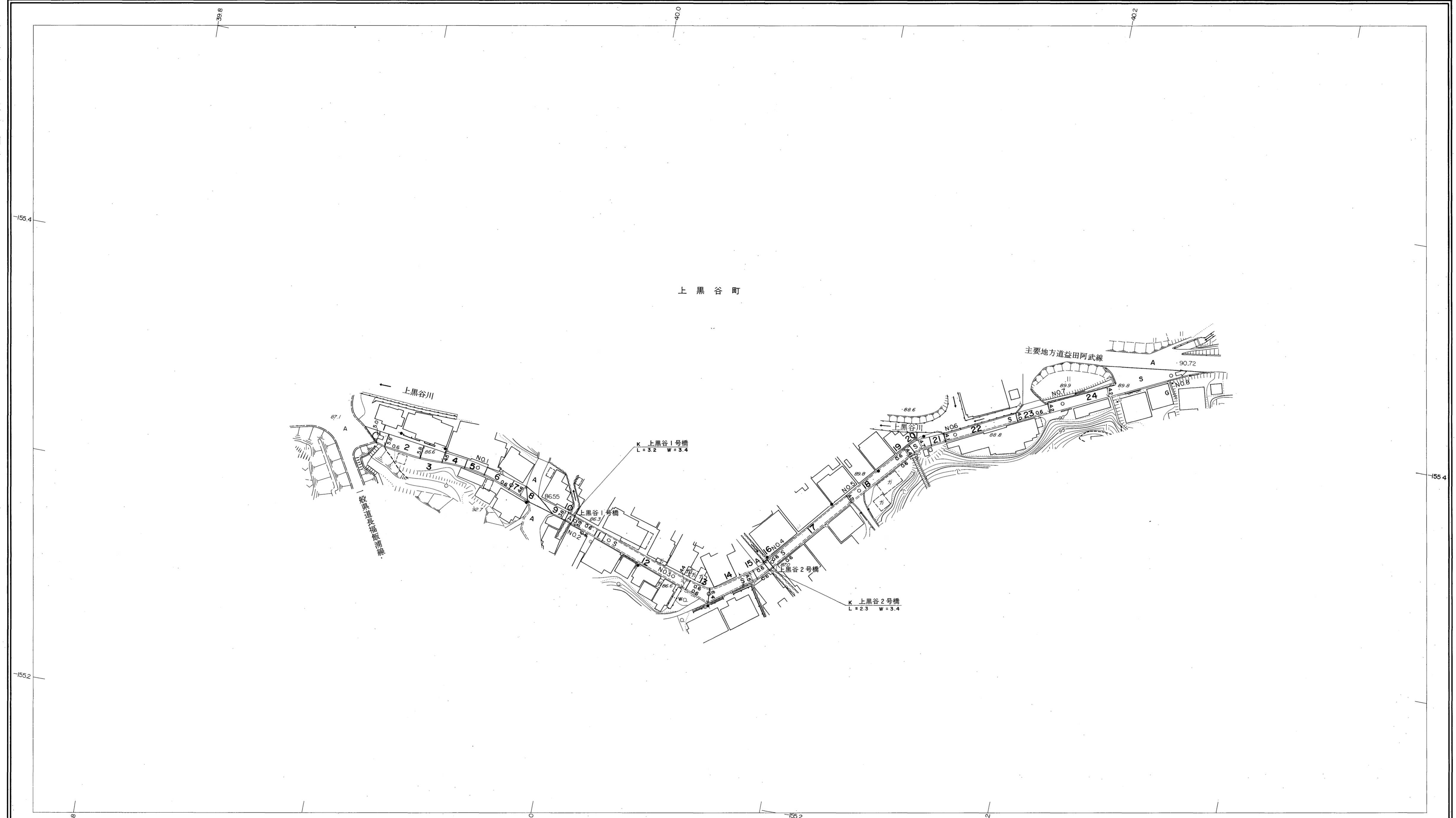


# 益田市道路現況平面図(台帳図)

12-7 上黒谷町線 1/1



昭和六十年十月三十一日調製  
平成二十年三月三十一日調製  
平成二十五年三月三十一日調製



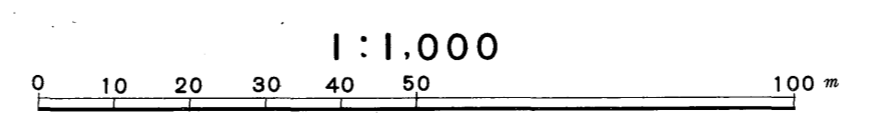
勾配	0.6%		0.4%		0%		0.4%		0.8%		1.6%		1.8%		1.8%		
幅員	5.0	4.5	3.9	4.3	4.2	4.2	4.1	4.2	4.2	4.2	4.2	4.2	4.2	4.2	4.2	4.2	
距離	0.0	50.0	100.0	150.0	200.0	250.0	300.0	350.0	400.0	408.0							
曲線															R=10	R=20	
路面	S		A		S		A		S								

株式会社バスコ調製

益田市

撮影 昭和59年5月  
測図 昭和60年10月オートグラフA7, ステレオプロッターA8  
修正 平成20年3月  
修正 平成25年3月

座標系 第三系  
等高線間隔 1m



この地図は、建設省国土地理院長の承認を得て、同院所管の測量標及び測量成果(基準点)を使用して調製したものである。  
(承認番号) 昭58. 中公第 83 号