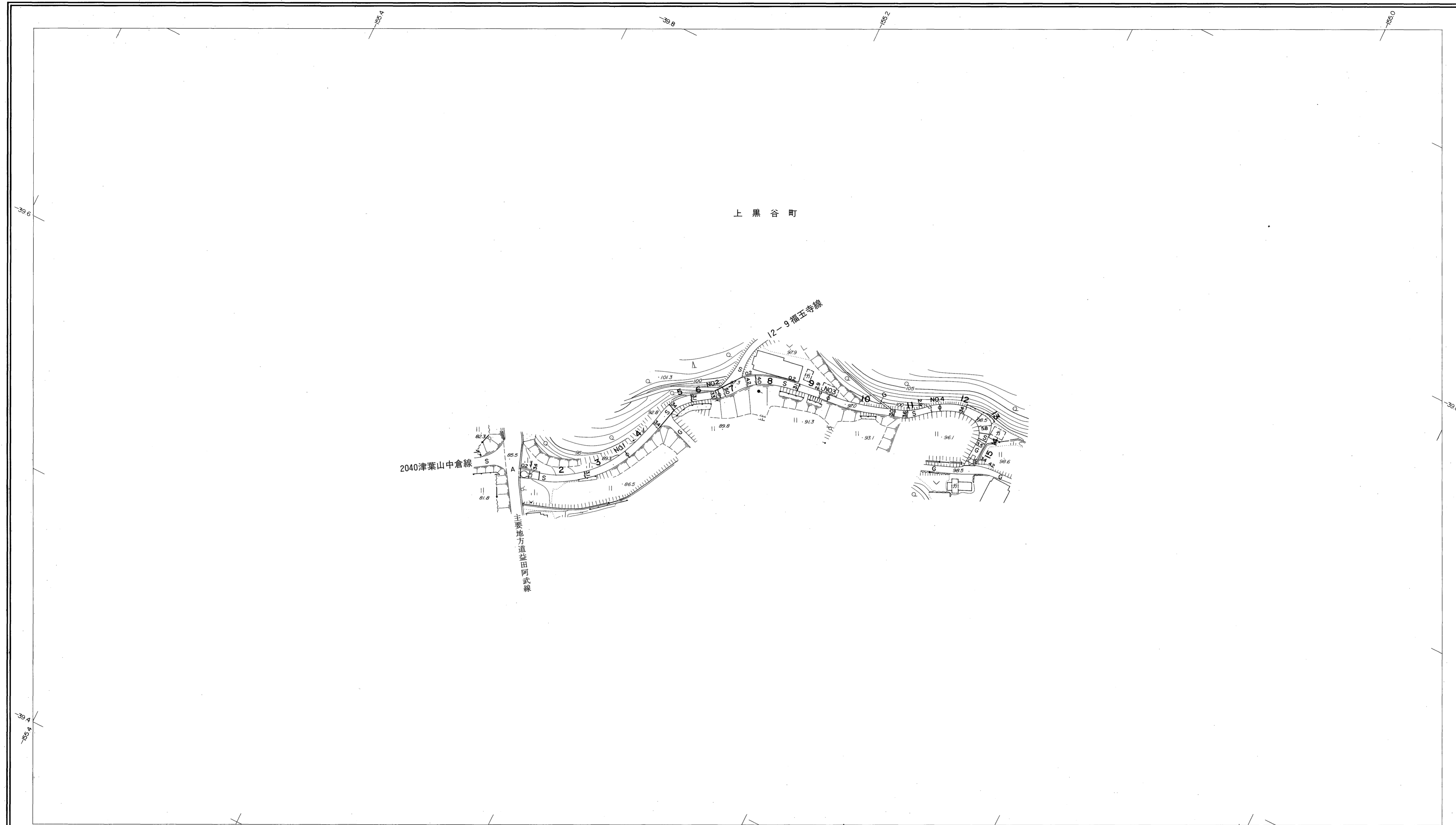
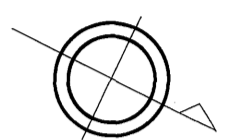


益田市道路現況平面図(台帳図)

12-8 津葉山市下線 1/1

昭和六十年十月三十一日調製
平成十四年三月三十一日調製

行政区画
島根県
益田市



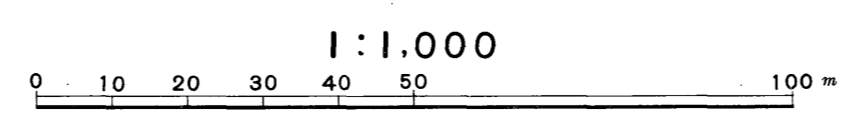
勾配	9.2% 12.6% 8.8% 0.7% 2.4% 0.6%						
幅員	4.1	3.3	3.8	2.9	3.0	4.2	
距離	0.0	5.0	10.0	15.0	20.0	24.0	
曲線		R=20	R=25	R=25	R=25	R=10	
路面		S				G	

株式会社バスコ調製

益田市

撮影 昭和59年5月
測図 昭和60年10月オートグラフA7、ステレオプロッターA8
修正 平成14年3月

座標系 第三系
等高線間隔 1m



この地図は、建設省国土地理院長の承認を得て、同院所管の測量標及び測量成果(基準点)を使用して調製したものである。
(承認番号) 昭58. 中公第 83 号