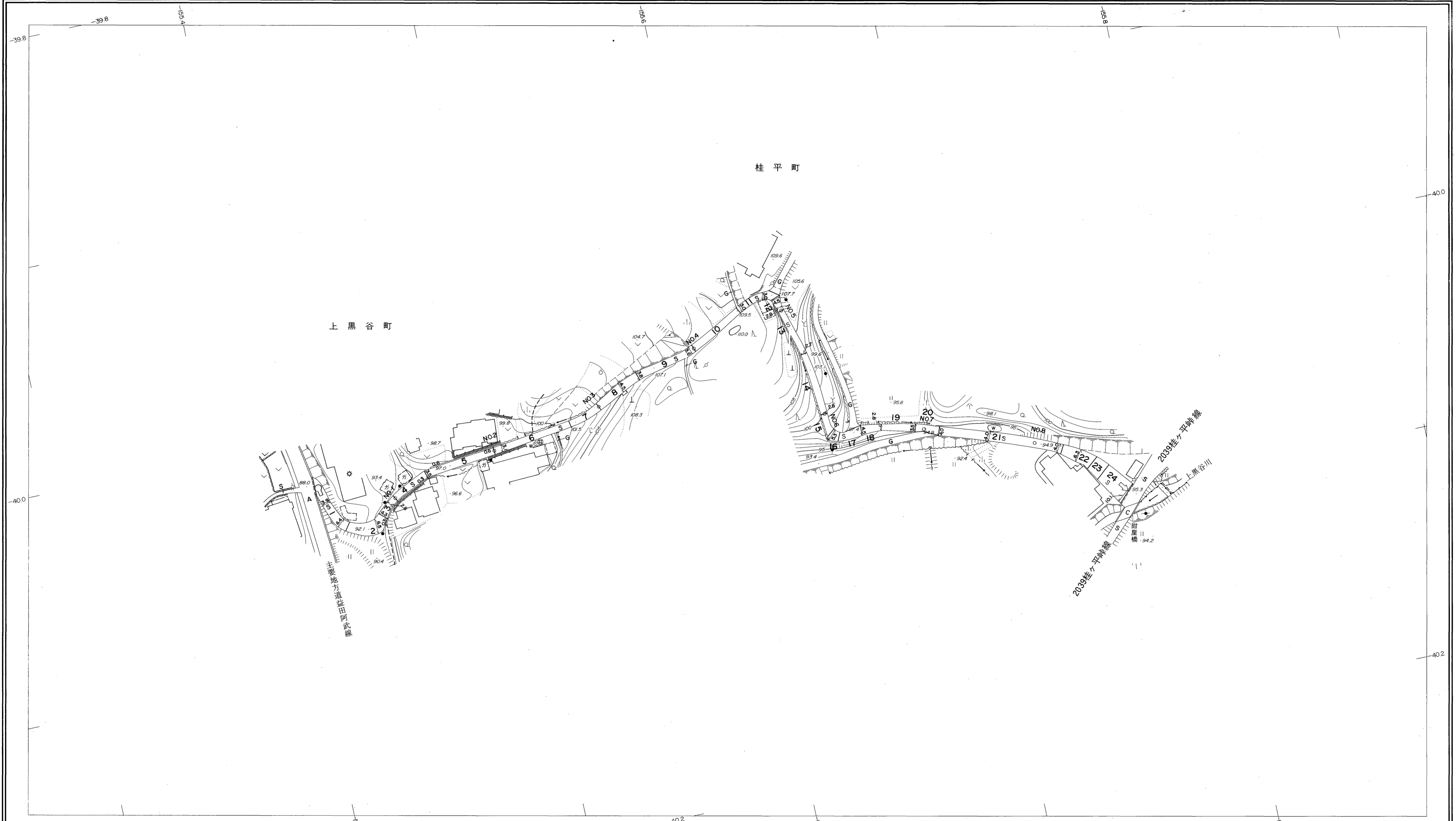
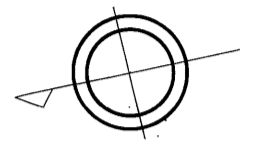


益田市道路現況平面図(台帳図)

12-10下峠線 1/1

昭和六十年十月三十一日調製
平成三年三月三十一日調製

行政区画
島根県
益田市



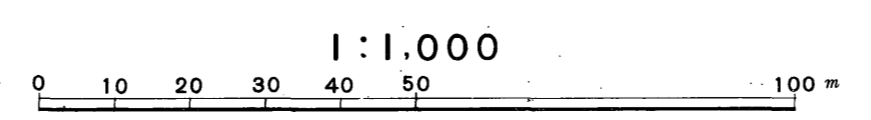
勾配	12.6%	9.3%	4.3%	11.0%	12.1%	6.7%	4.2%	11.7%	12.8%	15.3%	7.7%	0.2%	0.8%
幅員	3.9	2.9	3.1	3.7	3.6	2.8	2.8	3.7	4.0	10.1			
距離	0.0	50.0	100.0	150.0	200.0	250.0	300.0	350.0	400.0	448.0			
曲線	R=15			R=20					R=10				
路面	S												

株式会社バスコ調製

益田市

撮影 昭和59年5月
測図 昭和60年10月オートグラフA7、ステレオプロッターA8
修正 平成3年3月

座標系 第三系
等高線間隔 1m



この地図は、建設省国土地理院長の承認を得て、同院所管の測量標及び測量成果(基準点)を使用して調製したものである。
(承認番号) 昭58. 中公第 83 号