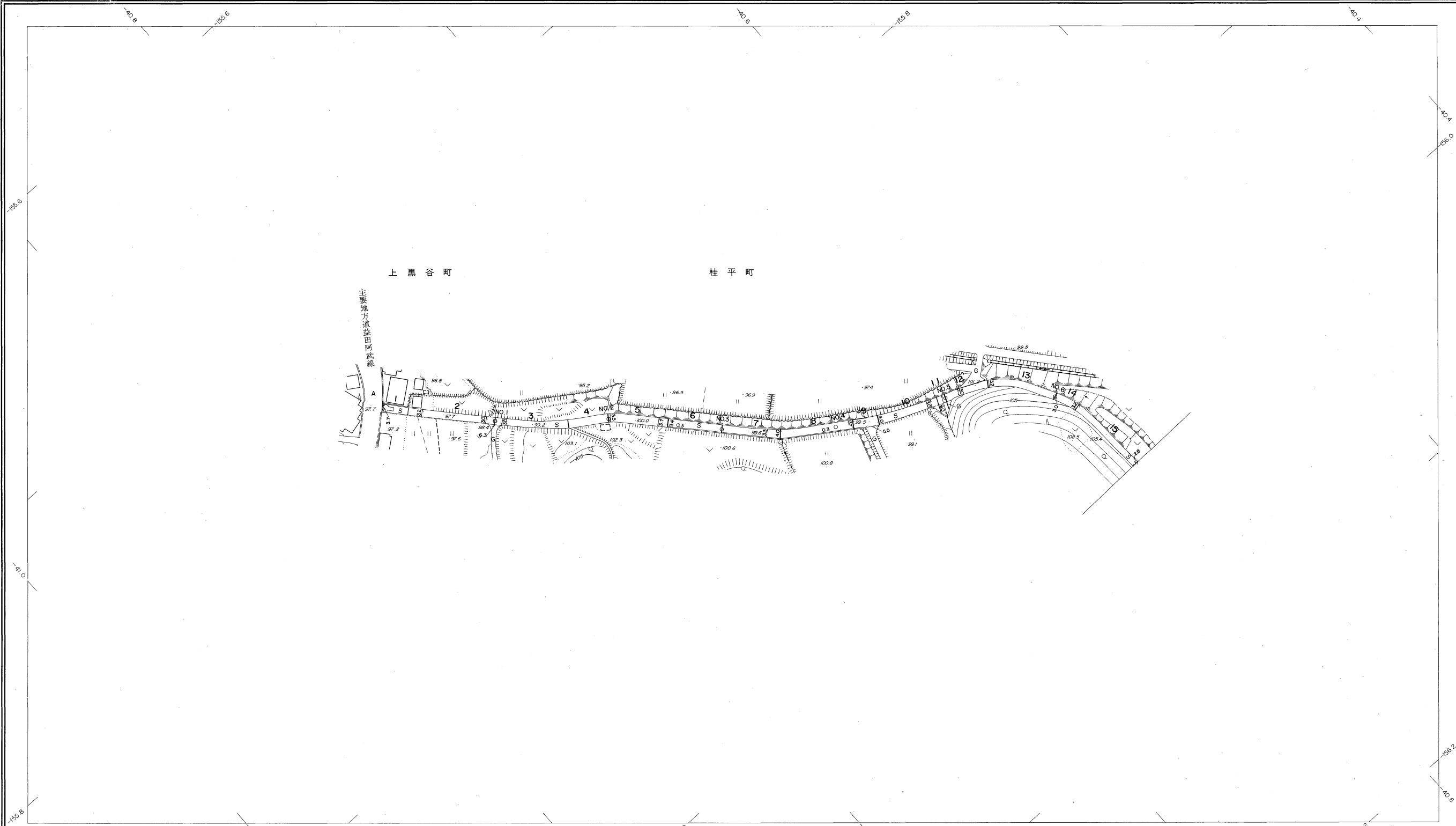
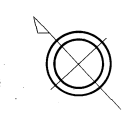
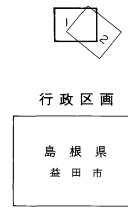


益田市道路現況平面図(台帳図)

12-12境鍋山線 1/3

昭和六十年十月三十一日調製
 昭和六十一年三月三十一日調製
 平成八年三月三十一日調製



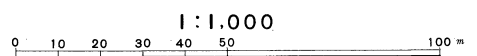
勾配	1.4% 3.0% 0.8% 0.8% 0.4% 1.8% 7.8% 1.9%									
幅員	3.7	3.0	3.5	3.3	3.8	6.5	3.0	2.8		
距離	0.0	500	1000	1500	2000	2500	3000	3470		
曲線	—									
路面	S									
	1	2	3	4	5	6				

株式会社パスコ調製

益田市

撮影 昭和59年5月
 測図 昭和60年10月オートグラフA7, ステレオプロッターA8
 修正 昭和61年4月
 修正 平成8年3月

座標系 第三系
 等高線間隔 1m



この図は、建設省国土地理院長の承認を得て、同院所管の測量標及び測量成果(基準点)を使用して調製したものである。
 (承認番号) 昭58. 中公第 83 号

益田市道路現況平面図(台帳図)

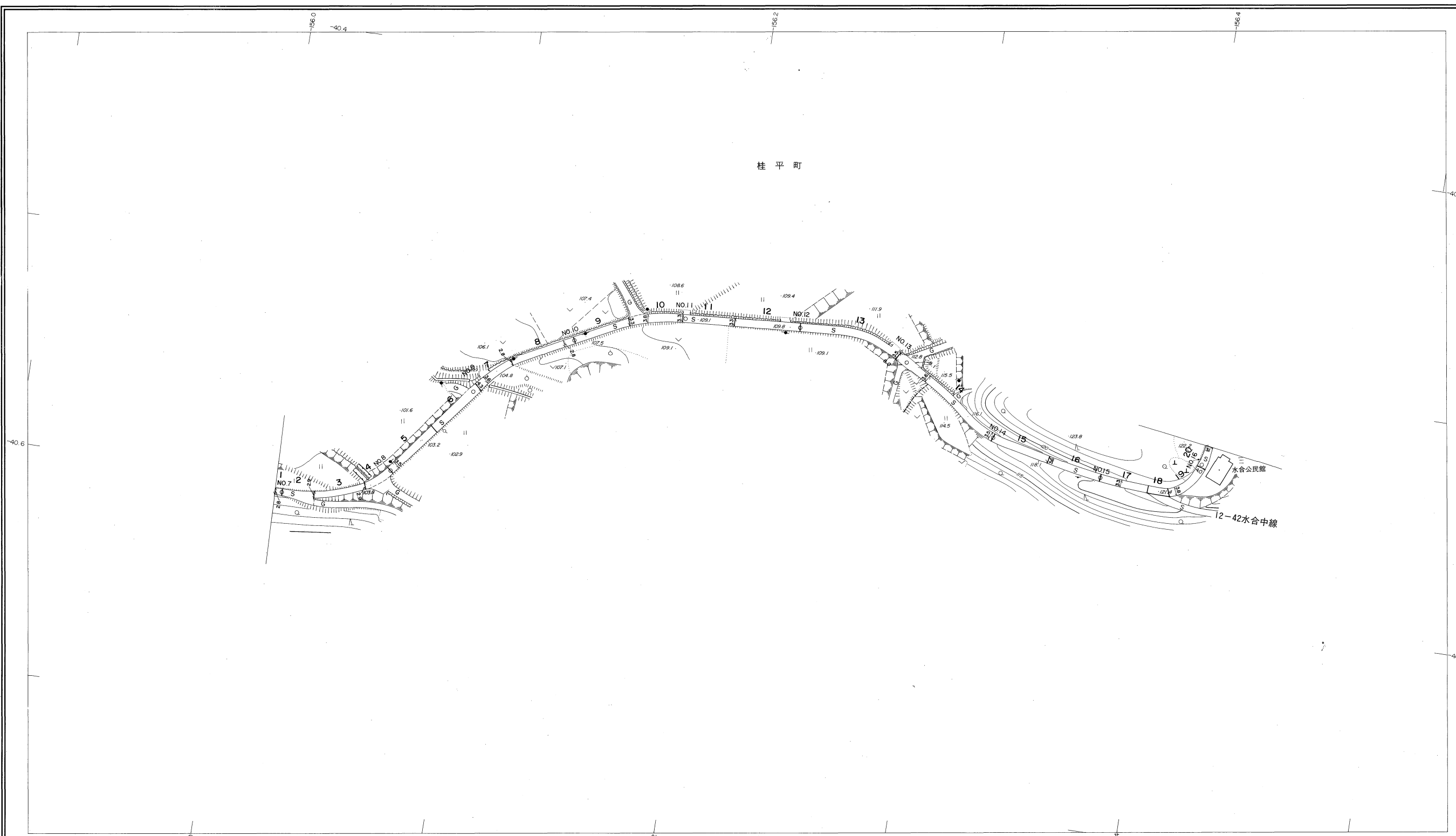
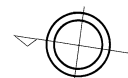
12-12境鍋山線 2/3

昭和六十年十月三十一日調製
 昭和六十一年三月三十一日調製
 平成五年三月三十一日調製
 平成八年三月三十一日調製



行政区画

山形県
 益田市



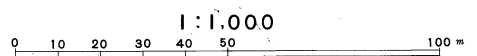
勾配	0.0%	3.2%	2.1%	2.3%	6.6%	3.2%	2.2%	5.8%	8.0%	6.8%	3.8%	0.0%
幅員	2.8 2.8	3.4	4.3	2.9	3.3	3.4	3.5	3.5	3.4	3.8	3.1	
距離	3470 3500	4000	4500	5000	5500	6000	6500	7000	7500	8000	8080	
曲線											R=15	
路面						S						
	7	8	9	10	11	12	13	14	15	16		

株式会社パスコ調製

益
 田
 市

撮影 昭和 59 年 5 月
 測図 昭和 60 年 10 月 オートグラフ A7, ステレオプロッター A8
 修正 昭和 61 年 4 月
 修正 平成 5 年 3 月
 修正 平成 8 年 3 月

座標系 第三系
 等高線間隔 1m



この地図は、建設省国土地理院長の承認を得て、同院所管の測量標及び測量成果(基準点)を使用して調製したものである。
 (承認番号) 昭58. 中公第 83 号

益田市道路現況平面図(台帳図)

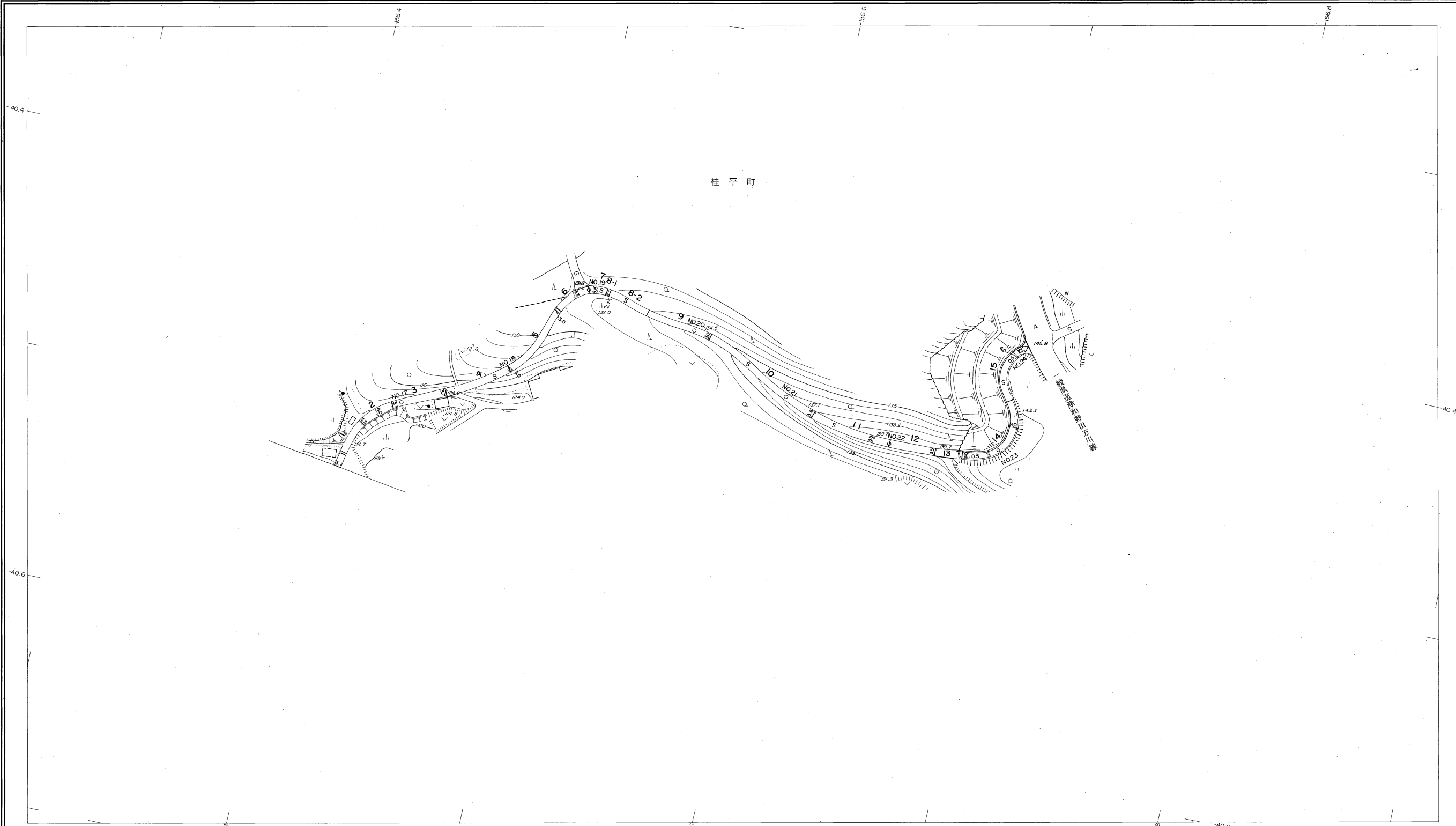
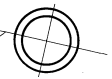
12-12境鍋山線 3/3

昭和六十年十月三十一日調製
 昭和六十一年三月三十一日調製
 平成二十二年三月三十一日調製

2 3

行政区画

島根県
 益田市



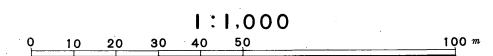
勾配	2.2% 5.4% 12.3% 9.6% 4.6% 5.6% 5.4% 3.6% 8.0% 7.5%													
幅員	3.1	3.2	3.0	4.1	3.0	3.5	3.4	2.8	4.0	4.0				
距離	808.0	850.0	900.0	950.0	1000.0	1050.0	1100.0	1150.0	1200.0	1204.0	1202.0			
曲線												R=15	R=16	R=16
路面	S													
	17	18	19	20	21	22	23	24						

株式会社パスコ調製

益田市

撮影 昭和 59 年 5 月
 測図 昭和 60 年 10 月オートグラフA7, ステレオプロッターA8
 修正 昭和 61 年 4 月
 修正 平成 22 年 3 月

座標系 第三系
 等高線間隔 1m



この地図は、建設省国土地理院長の承認を得て、同院所管の測量標及び測量成果(基準点)を使用して調製したものである。
 (承認番号) 昭58. 中公第 83 号