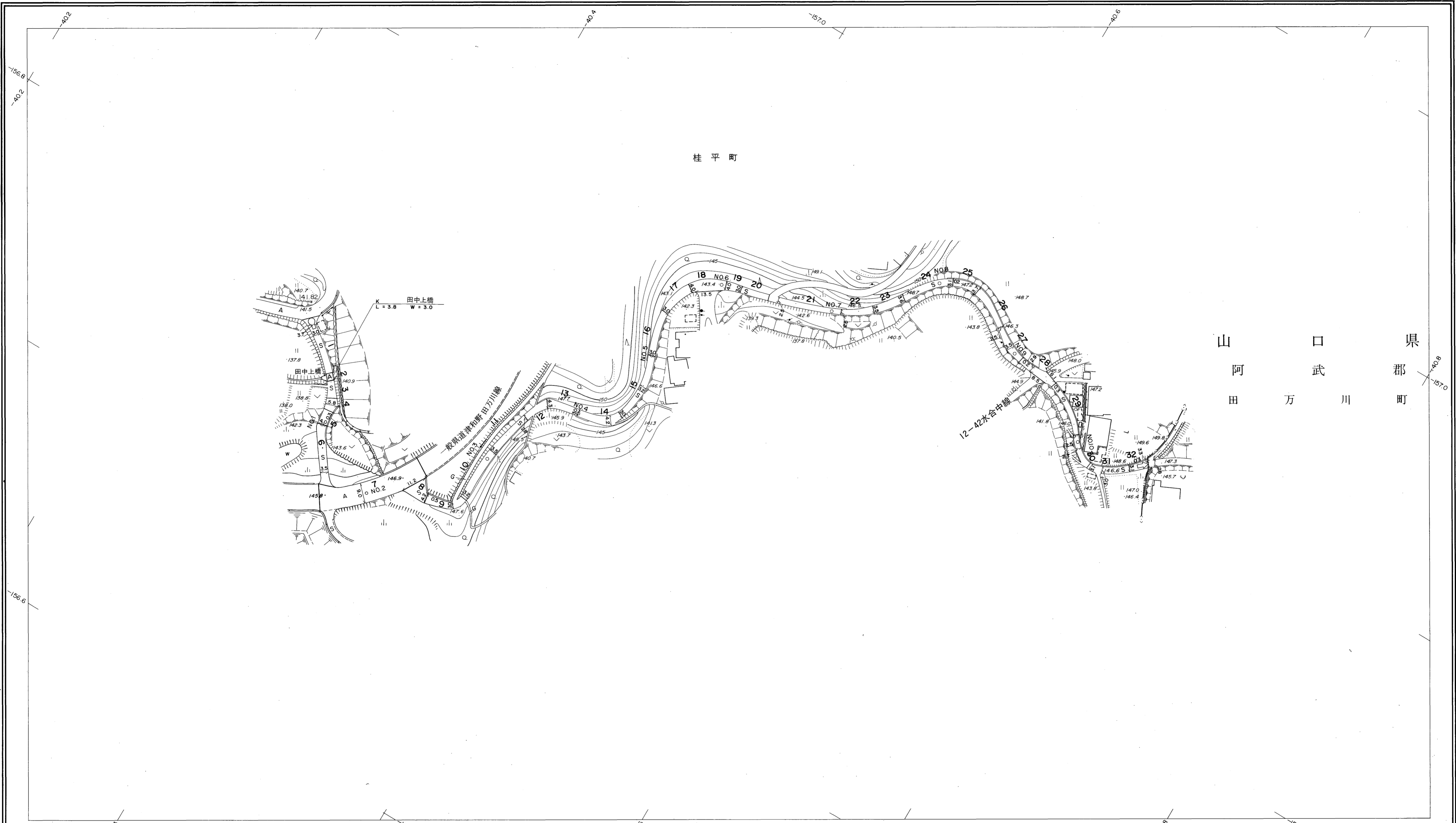
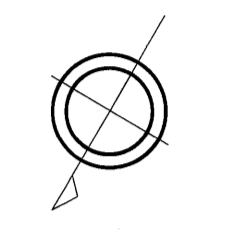
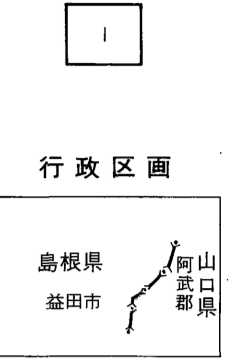


益田市道路現況平面図(台帳図)

12-13水合上鍋山線 1/1

昭和六十年十月三十一日調製
平成五年三月三十一日調製
平成二十二年三月三十一日調製



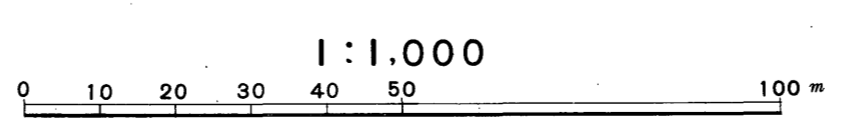
勾配	2.0%	8.0%	2.8%	1.6%	4.0%	8.8%	1.2%	4.4%	3.2%	2.2%	0.2%	2.9%
幅員	3.7	4.0	3.0	3.5	3.0	3.0	4.0	2.5	3.2	3.4	2.6	3.3
距離	0.0	500	1000	1180 1500 (168.0)	2000	2500	3000	3500	4000	4500	5000	5380 (561.0)
曲線		R=20	R=10		R=15	R=10		R=25		R=20		R=10
路面	S	A	S	A			S					

株式会社パスコ調製

益田市

撮影 昭和59年5月
測図 昭和60年10月オートグラフA7, ステレオプロッターA8
修正 平成5年3月
修正 平成22年3月

座標系 第三系
等高線間隔 1m



この地図は、建設省国土地理院長の承認を得て、同院所管の測量標及び測量成果(基準点)を使用して調製したものである。
(承認番号) 昭58. 中公第 83 号