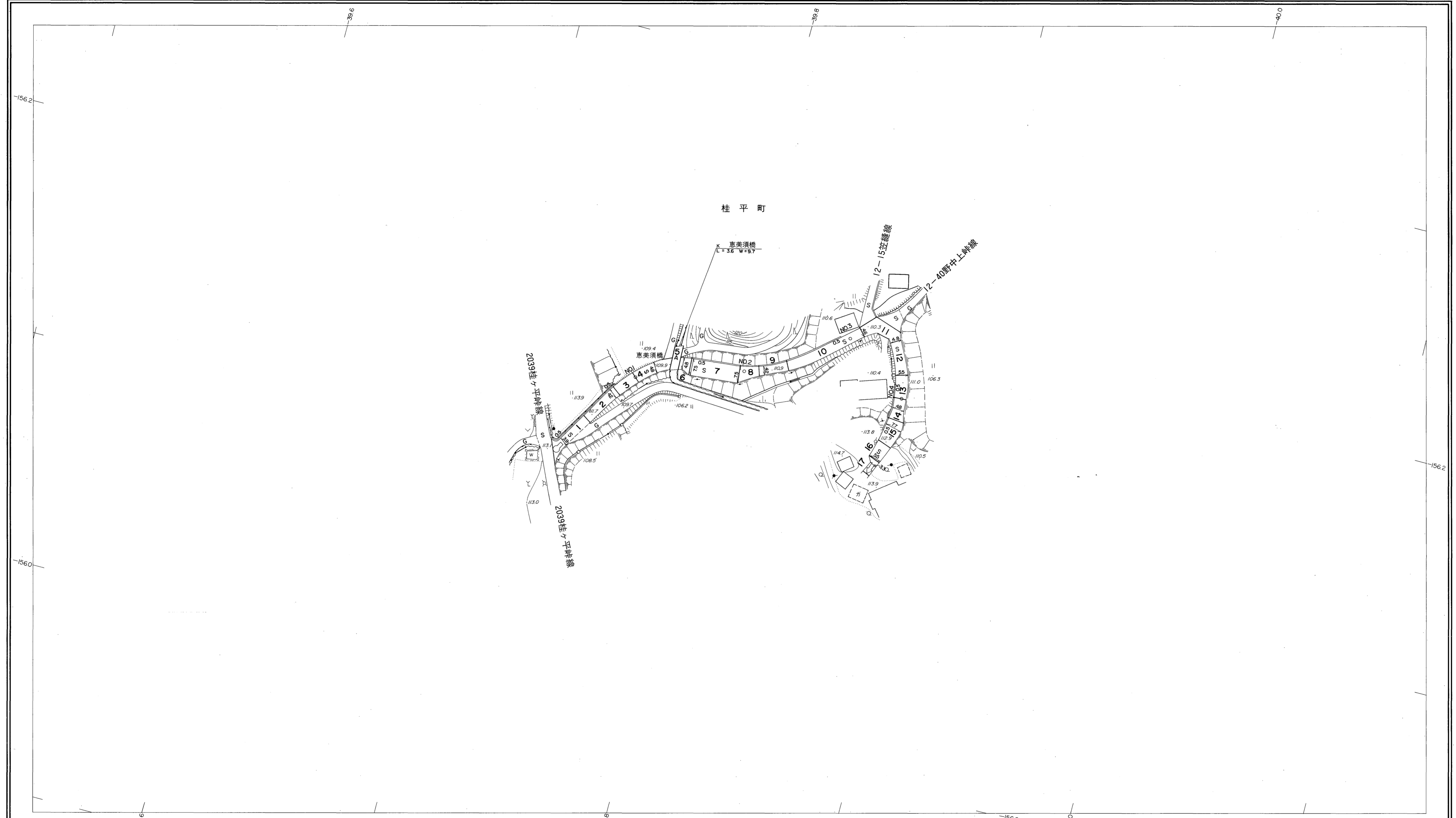
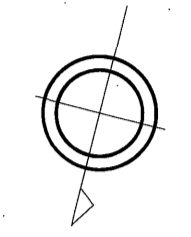


益田市道路現況平面図(台帳図)

12-14恵美須屋線 1/1

昭和六十年十月三十一日調製
平成五年三月三十一日調製

行政区画
島根県
益田市



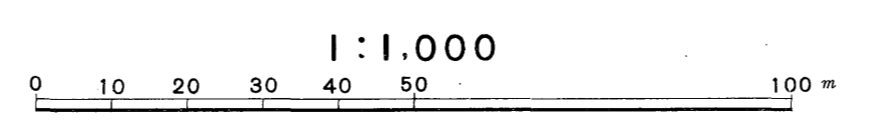
勾配	5.8% 0.8% 0.4% 2.2% 6.5%						
幅員	3.9	5.0	6.5	4.5	2.5	3.3	
距離	0.0	500.5	1000	1500	2000.2	2370	
曲線	R=10						
路面	S A S						

株式会社バスコ調製

益田市

撮影 昭和59年5月
測図 昭和60年10月オートグラフA7, ステレオプロッターA8
修正 平成5年3月

座標系 第三系
等高線間隔 1m



この地図は、建設省国土地理院長の承認を得て、同院所管の測量標及び測量成果(基準点)を使用して調製したものである。
(承認番号) 昭58. 中公第 83 号