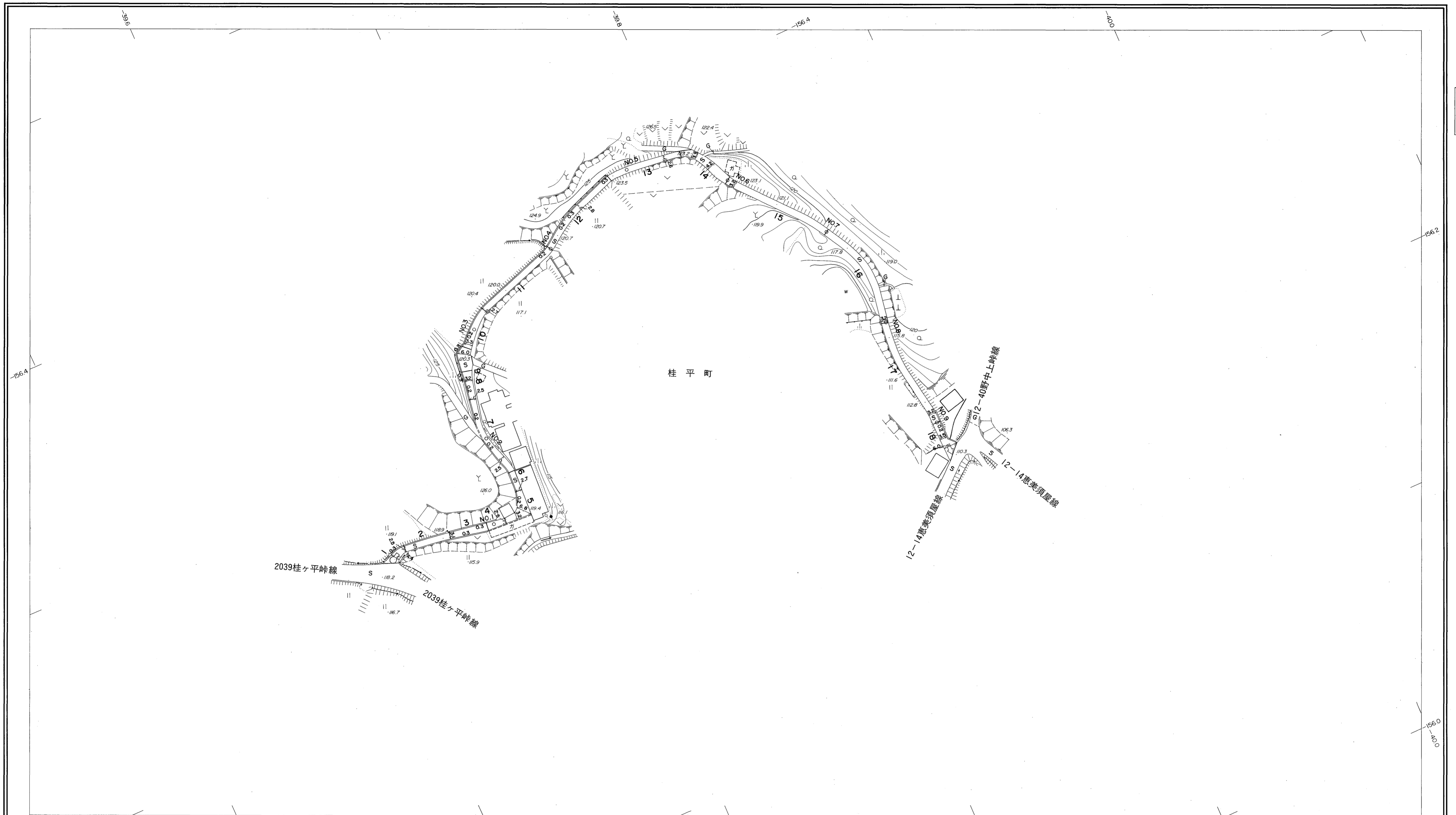
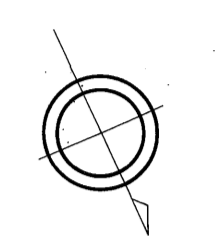


# 益田市道路現況平面図(台帳図)

12-15笠縫線 1/1

昭和六十年十月三十一日調製  
平成五年三月三十一日調製

行政区画  
島根県  
益田市



桂平町

2039桂ヶ平峠線  
2039桂ヶ平峠線

12-14恵美須屋線  
12-40野中上峠線  
12-14恵美須屋線

勾配	1.8%	1.8%	0.0%	0.8%	5.2%	0.0%	8.8%	4.8%	9.8%	7.1%	
幅員	4.4	3.1	2.5	3.0	2.8	2.8	3.5	3.2	3.2	3.3	3.5
距離	0.0	50.0	100.0	150.0	200.0	250.0	300.0	350.0	400.0	450.0	467.0
曲線	R=15	R=10	R=15	R=25	R=25	R=25	R=15				
路面						S					

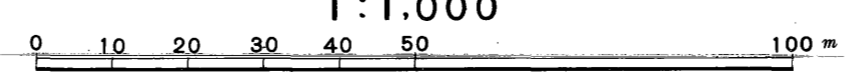
株式会社バスコ調製

益田市

撮影 昭和59年5月  
測図 昭和60年10月オートグラフA7, ステレオプロッターA8  
修正 平成5年3月

座標系 第三系  
等高線間隔 1m

1:1,000



この地図は、建設省国土地理院長の承認を得て、同院所管の測量標及び測量成果(基準点)を使用して調製したものである。  
(承認番号)昭58.中公第83号