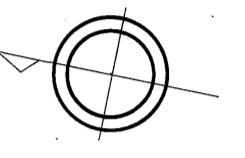


益田市道路現況平面図(台帳図)

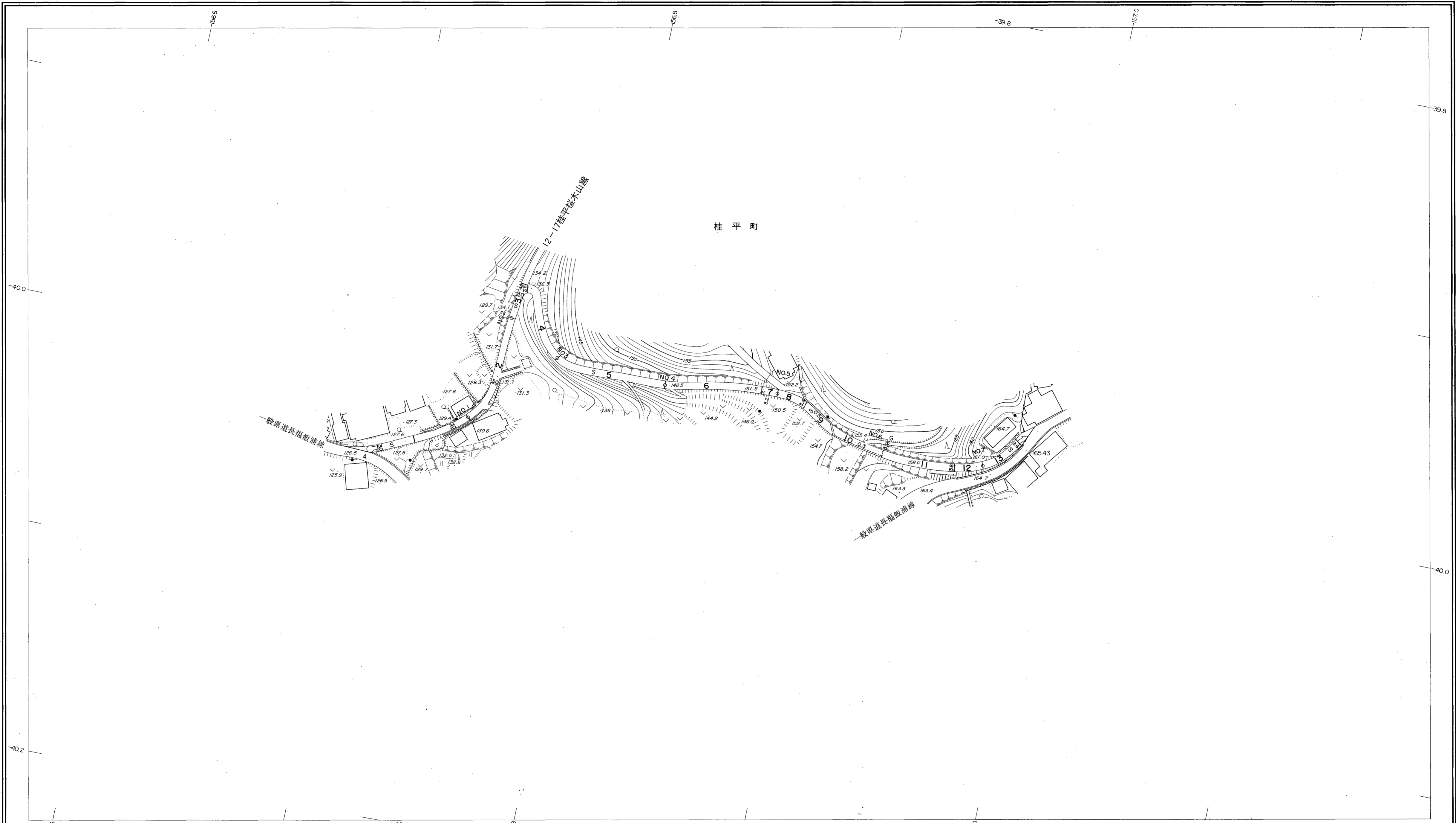
12-16宮峠線 1/1

行政区画
島根県
益田市



昭和六十年十月三十一日調製
昭和六十一年三月三十一日調製
平成四年三月三十一日調製

平成十二年三月三十一日調製



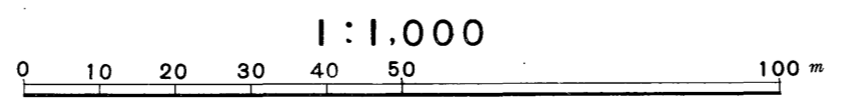
勾配	6.6% 5.7% 9.9% 9.4% 19.0% 7.6% 9.2% 9.4% 15.6%										
幅員	3.0	3.0	3.0	3.2	3.2	3.4	3.2	3.7	3.6		
距離	0.0	50.0	100.0	150.0	200.0	250.0	300.0	350.0	375.0		
曲線		R=20	R=5	R=20							
路面	S										

株式会社パスコ調製

益田市

撮影 昭和 59 年 5 月
測図 昭和 60 年 10 月オートグラフA7, ステレオプロッターA8
修正 昭和 61 年 4 月
修正 平成 4 年 3 月
修正 平成 12 年 3 月

座標系 第三系
等高線間隔 1m



この地図は、建設省国土地理院長の承認を得て、同院所管の測量標及び測量成果(基準点)を使用して調製したものである。
(承認番号)昭58.中公第 83 号