

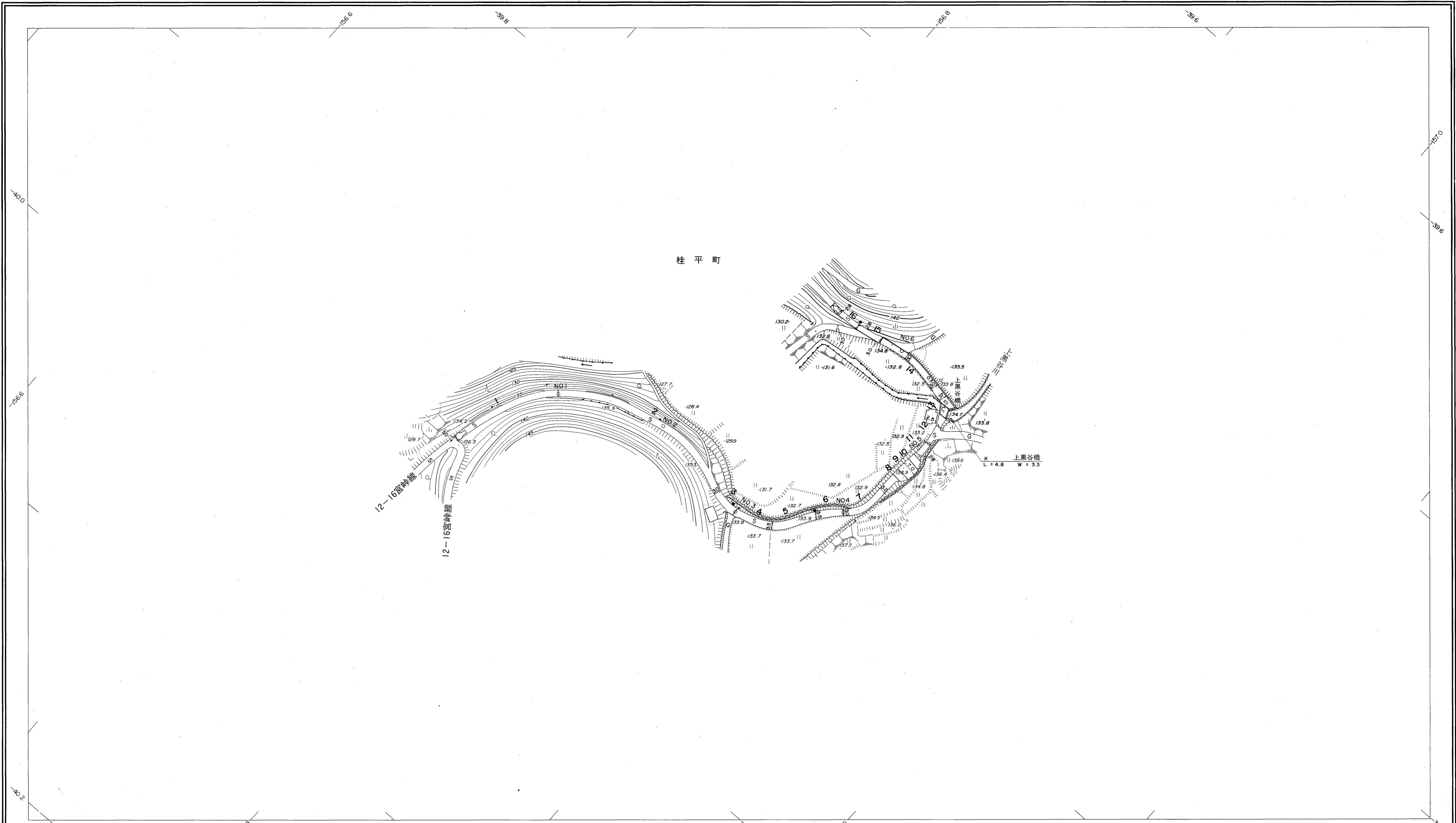
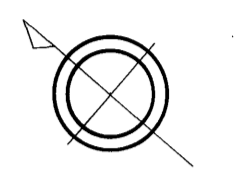
益田市道路現況平面図(台帳図)

12-17桂平桜木山線 1/1

昭和六十年十月三十一日調製
 平成元年三月三十一日調製
 平成五年三月三十一日調製
 平成六年三月三十一日調製

平成九年三月三十一日調製

行政区画
 島根県
 益田市



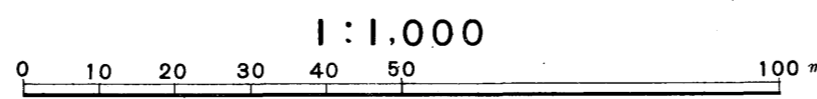
勾配	1.3%	1.7%	0.6%	3.2%	0.2%	0.0%	0.6%	3.3%	7.0%
幅員	3.0	3.0	3.0	3.2	3.0	2.5	3.0	2.8	2.8
距離	0.0	50.0	100.0	150.0	200.0	250.0	300.0	337.0	
曲線				R=25	R=20	R=10		R=70	
路面	S					S	C	S	

株式会社パスコ調製

益田市

撮影 昭和59年5月
 測図 昭和60年10月オートグラフA7, ステレオプロッターA8
 修正 平成元年3月
 修正 平成5年3月
 修正 平成9年3月

座標系 第三系
 等高線間隔 1m



この地図は、建設省国土地理院長の承認を得て、同院所管の測量標及び測量成果(基準点)を使用して調製したものである。
 (承認番号) 昭58. 中公第 83 号