
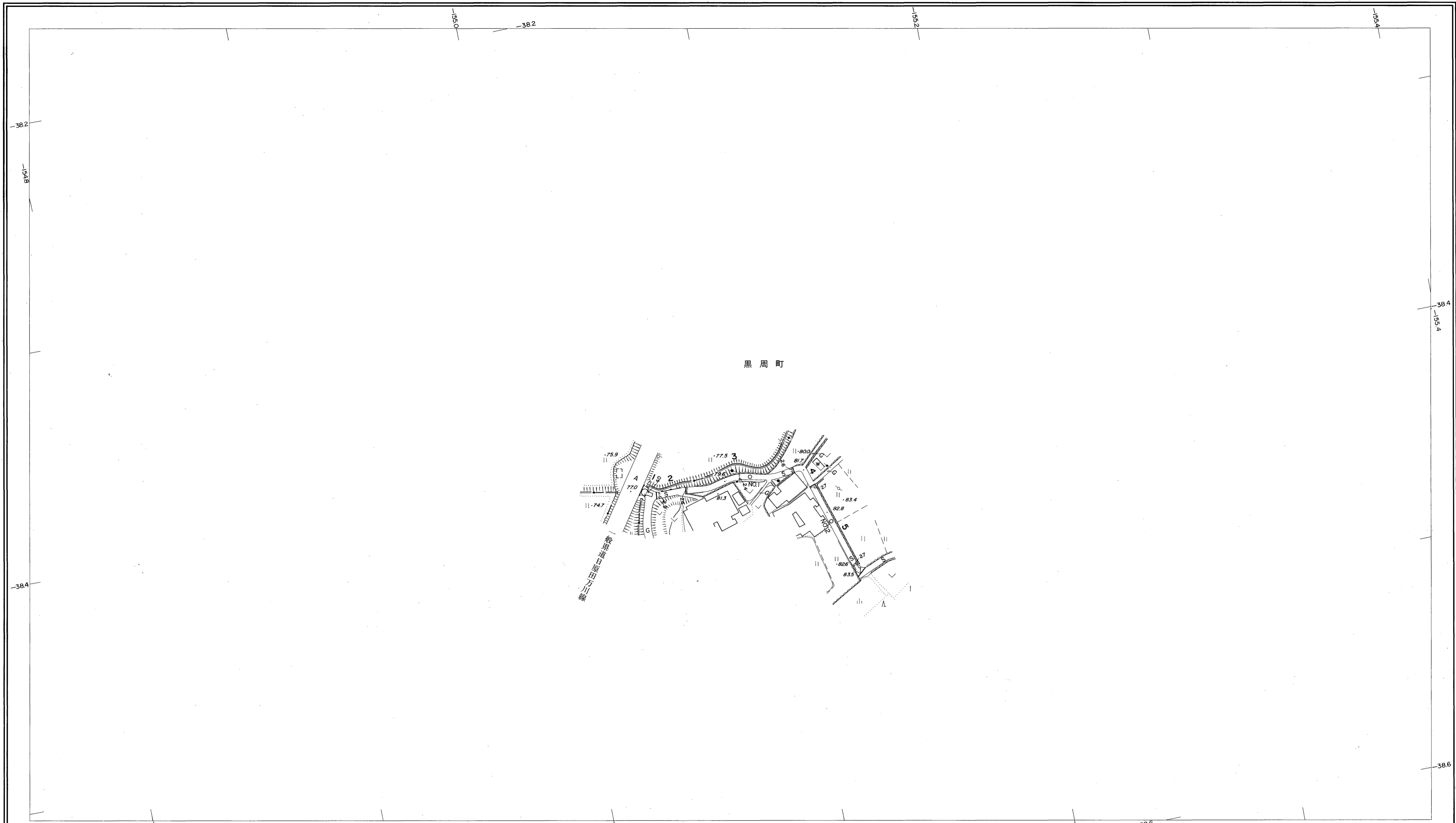
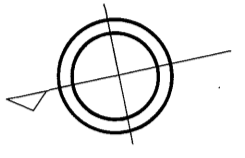


益田市道路現況平面図(台帳図)

12-20今平線 1/1

昭和六十一年十月三十一日調製
平成三年三月三十一日調製

行政区画
島根県
益田市

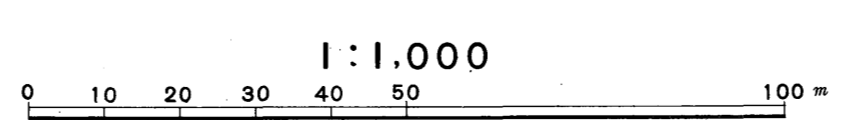


株式会社パスコ調製

益田市

撮影 昭和 59 年 5 月
測図 昭和 60 年 10 月オートグラフ A7, ステレオプロッター A8
修正 平成 3 年 3 月

座標系 第三系
等高線間隔 1m



この地図は、建設省国土地理院長の承認を得て、同院所管の測量標及び測量成果(基準点)を使用して調製したものである。
(承認番号) 昭58. 中公第 83 号