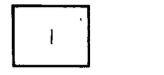


益田市道路現況平面図(台帳図)

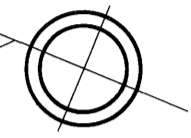
12-22中倉部落中央線 1/1

昭和六十年十月三十一日調製

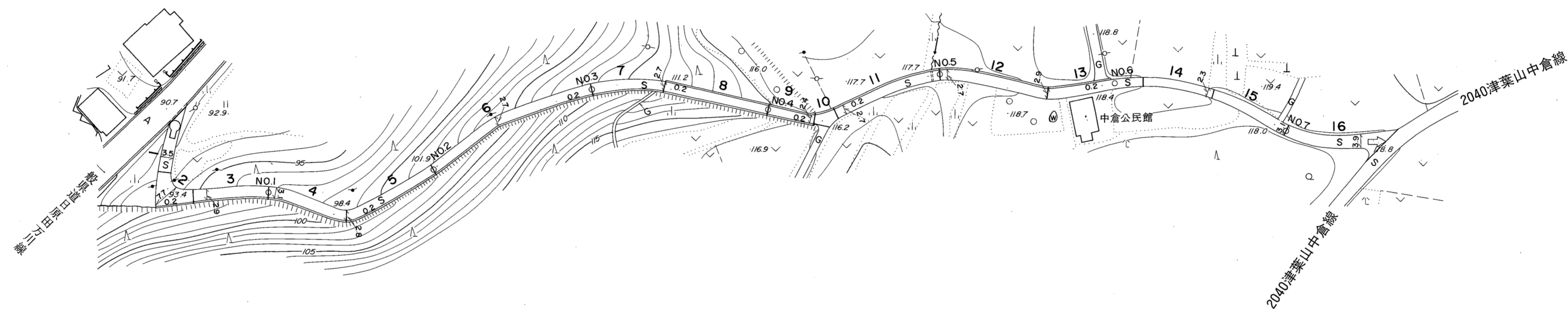


行政区画

島根県
益田市



黒周町



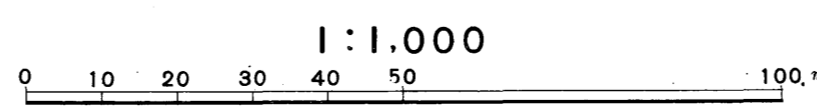
勾配	11.8% 10.2% 13.2% 12.6% 5.8% 1.8% 1.0% 2.4%															
幅員	3.5	3.1	2.7	2.7	2.5	2.7	2.6	3.1	3.9							
距離	0.0	50.0	100.0	150.0	200.0	250.0	300.0	350.0	379.9							
曲線	R=5		R=10		R=20		R=10		R=20							
路面	[Blank]															

株式会社パスコ調製

益田市

撮影 昭和 59 年 5 月
測 図 昭和 60 年 10 月オートグラフA7, ステレオプロッターA8

座標系 第三系
等高線間隔 1m



この地図は、建設省国土地理院長の承認を得て、同院所管の測量標及び測量成果(基準点)を使用して調製したものである。
(承認番号) 昭58. 中公第 83 号