

益田市道路現況平面図(台帳図)


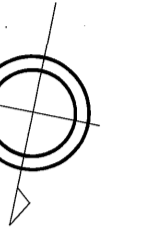
12-25 柏原小学校線 1/1

昭和六十年十月三十一日調製



行政区画

島根県
益田市



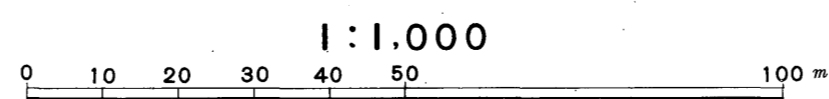
勾配	0.6%	
幅員	4.4	4.0
距離	0.0	36.0
曲線	[Diagram showing curve segments]	
路面	[Diagram showing road surface segments S and A]	

株式会社パスコ調製

益田市

撮影 昭和59年5月
測図 昭和60年10月オートグラフA7, ステレオプロッターA8

座標系 第三系
等高線間隔 1m



この地図は、建設省国土地理院長の承認を得て、同院所管の測量標及び測量成果(基準点)を使用して調製したものである。
(承認番号) 昭58. 中公第 83 号