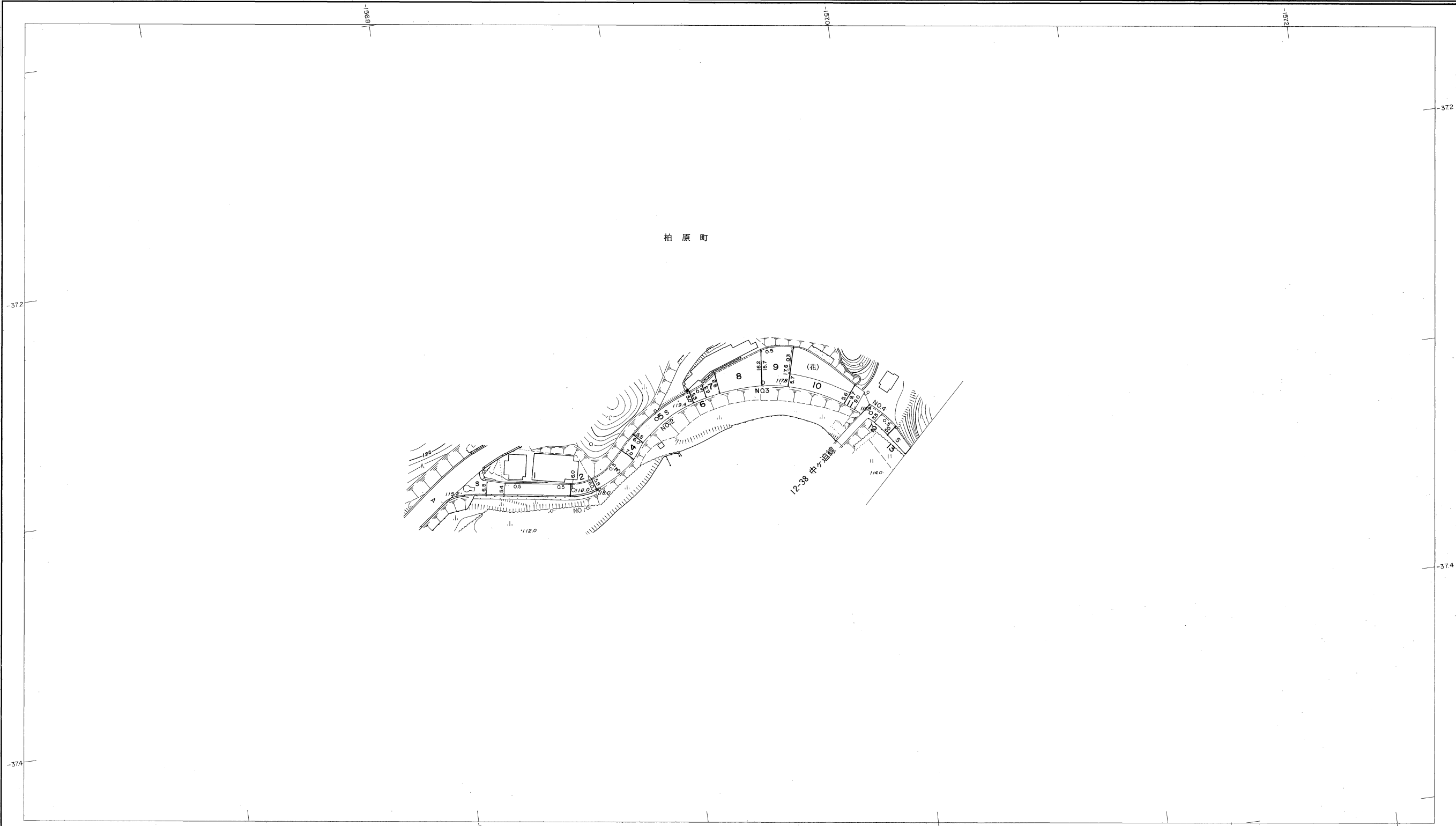
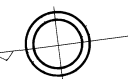
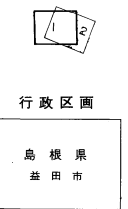


# 益田市道路現況平面図(台帳図)

12-26 柏原木部線 1/7

平成八年三月三十一日調製  
 平成十一年三月三十一日調製  
 平成十二年三月三十一日調製



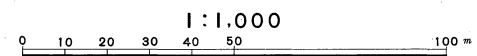
勾配	5.6%		2.2%		2.6%		2.0%		2.0%		
幅員	6.5	6.0	5.2	16.2	15.7	5.5	4.0				
距離	0.0	50.0	100.0	150.0	200.0	218.8	4.0				
曲線	R=28										
路面	3		5								

株式会社バスコ調製

益  
田  
市

撮影 平成 4 年 3 月  
 測図 平成 7 年 3 月 オートグラフ A7, ステレオプロッター A8  
 修正 平成 8 年 3 月  
 修正 平成 11 年 3 月  
 修正 平成 12 年 3 月

座標系 第三系  
 等高線間隔 1 m

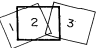


この地図は、建設省国土院院長の承認を得て、同院所管の測量標及び測量成果(基準点)を使用して調製したものである。  
 (承認番号)昭58.中公第 83 号

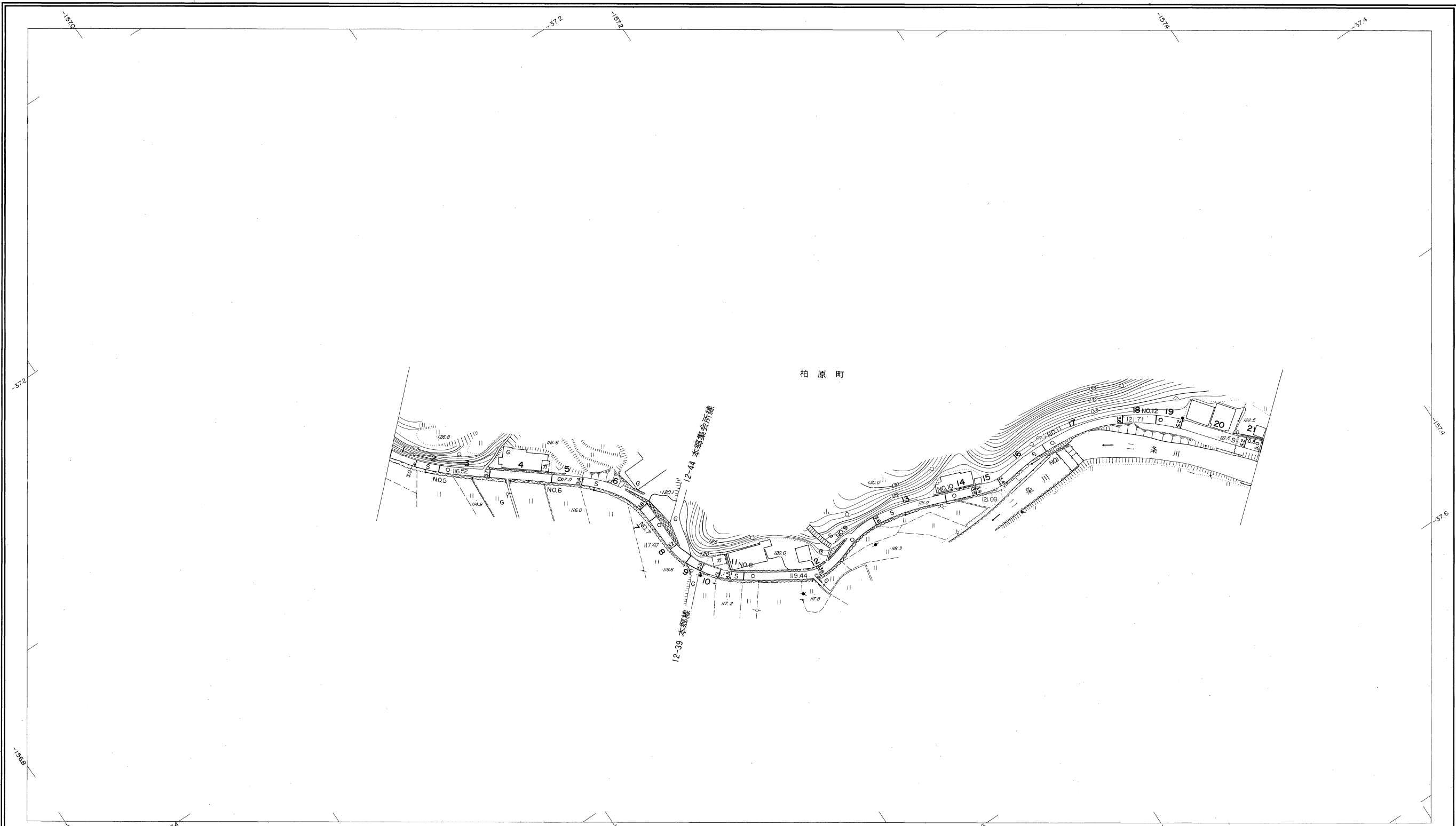
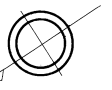
# 益田市道路現況平面図(台帳図)

12-26 柏原木部線 2/7

平成八年三月三十一日調製  
平成十二年三月三十一日調製



行政区画  
島根県  
益田市



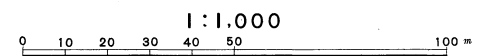
勾配	2.0%		1.0%		2.2%		0.2%		2.6%		3.0%		0.8%		0.6%		2.0%		
幅員	4.0	3.0	3.4	3.5	3.5	3.6	3.5	3.6	3.6	4.0	5.0								
距離	218.8	250.0	300.0	350.0	400.0	450.0	500.0	550.0	600.0	644.8									
曲線												R=18							
路面	S																		
	5		6		7		8		9		10		11		12				

株式会社バスコ調製

益田市

撮影 平成4年3月  
測図 平成7年3月  
修正 平成8年3月  
修正 平成12年3月

座標系 第三系  
等高線間隔 1 m



1:1,000

この地図は、建設省国土院院長の承認を得て、同院所管の測量標及び測量成果(基準点)を使用して調製したものである。  
(承認番号) B258, 中公第 83 号

# 益田市道路現況平面図(台帳図)

12-26柏原木部線 3/7

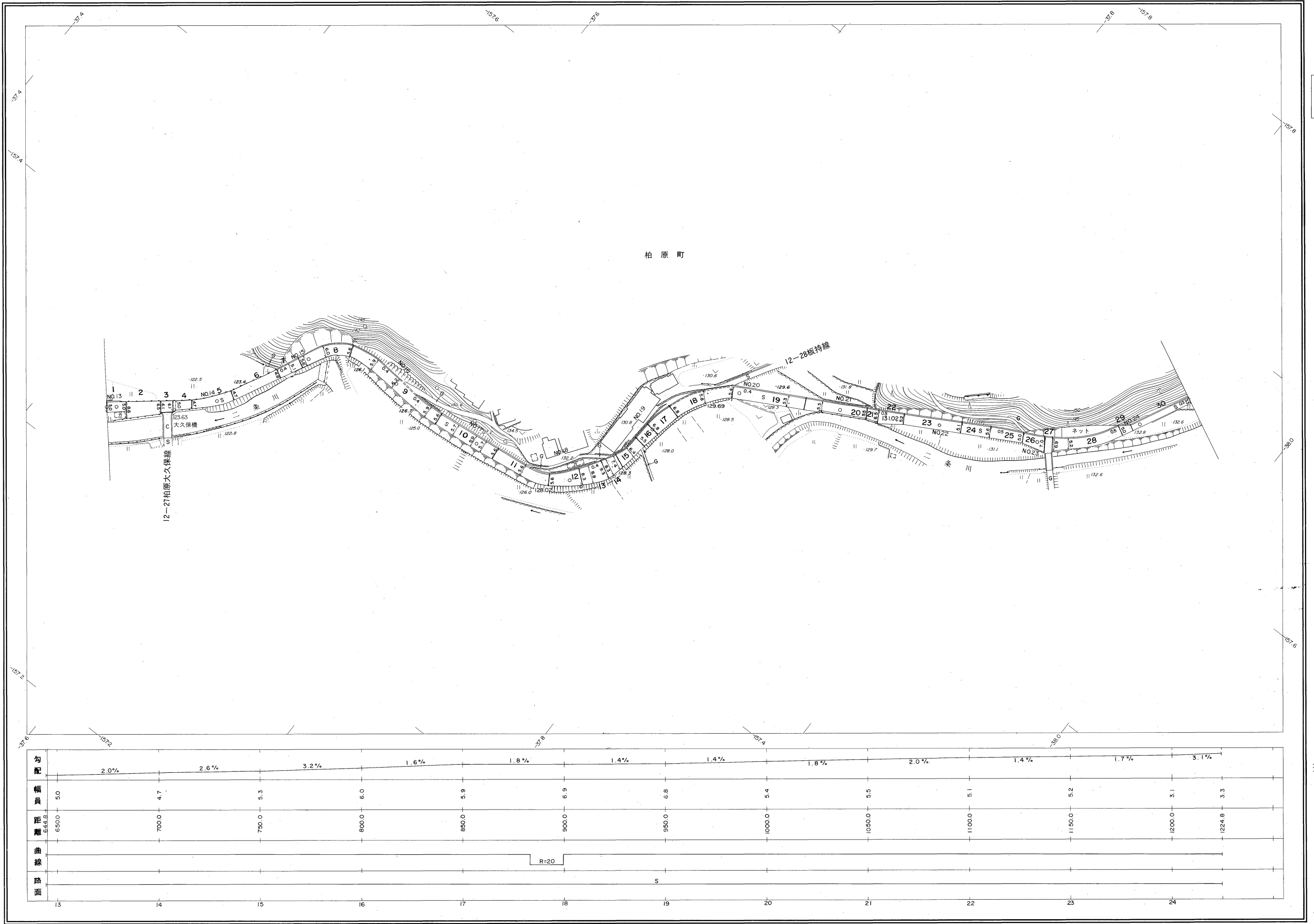
昭和六十年十月三十一日調製  
 平成六年三月三十一日調製  
 平成七年三月三十一日調製  
 平成八年三月三十一日調製

平成十一年三月三十一日調製

2 3 4

行政区画

島根県  
益田市



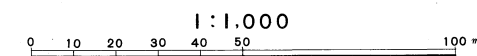
勾配	2.0%		2.6%		3.2%		1.6%		1.8%		1.4%		1.4%		1.8%		2.0%		1.4%		1.7%		3.1%			
幅員	5.0		4.7		5.3		6.0		5.9		6.9		6.8		5.4		5.5		5.1		5.2		3.1		3.3	
距離	6500		7000		7500		8000		8500		9000		9500		10000		10500		11000		11500		12000		12248	
曲線									R=20																	
路面											S															
	13	14	15	16	17	18	19	20	21	22	23	24														

株式会社 パスコ調製

益田市

撮影 昭和 59 年 5 月  
 測図 昭和 60 年 10 月 オートグラフィ A7、ステレオプロッター A8  
 修正 平成 7 年 3 月  
 修正 平成 8 年 3 月  
 修正 平成 11 年 3 月

座標系 第三系  
 等高線間隔 1 m



この図は、建設省国土院院長の承認を得て、同院所管の測量標及び測量成果(基準点)を使用して調製したものである。  
 (承認番号) 昭58. 中公第 83 号

# 益田市道路現況平面図(台帳図)

12-26 柏原木部線 4/7

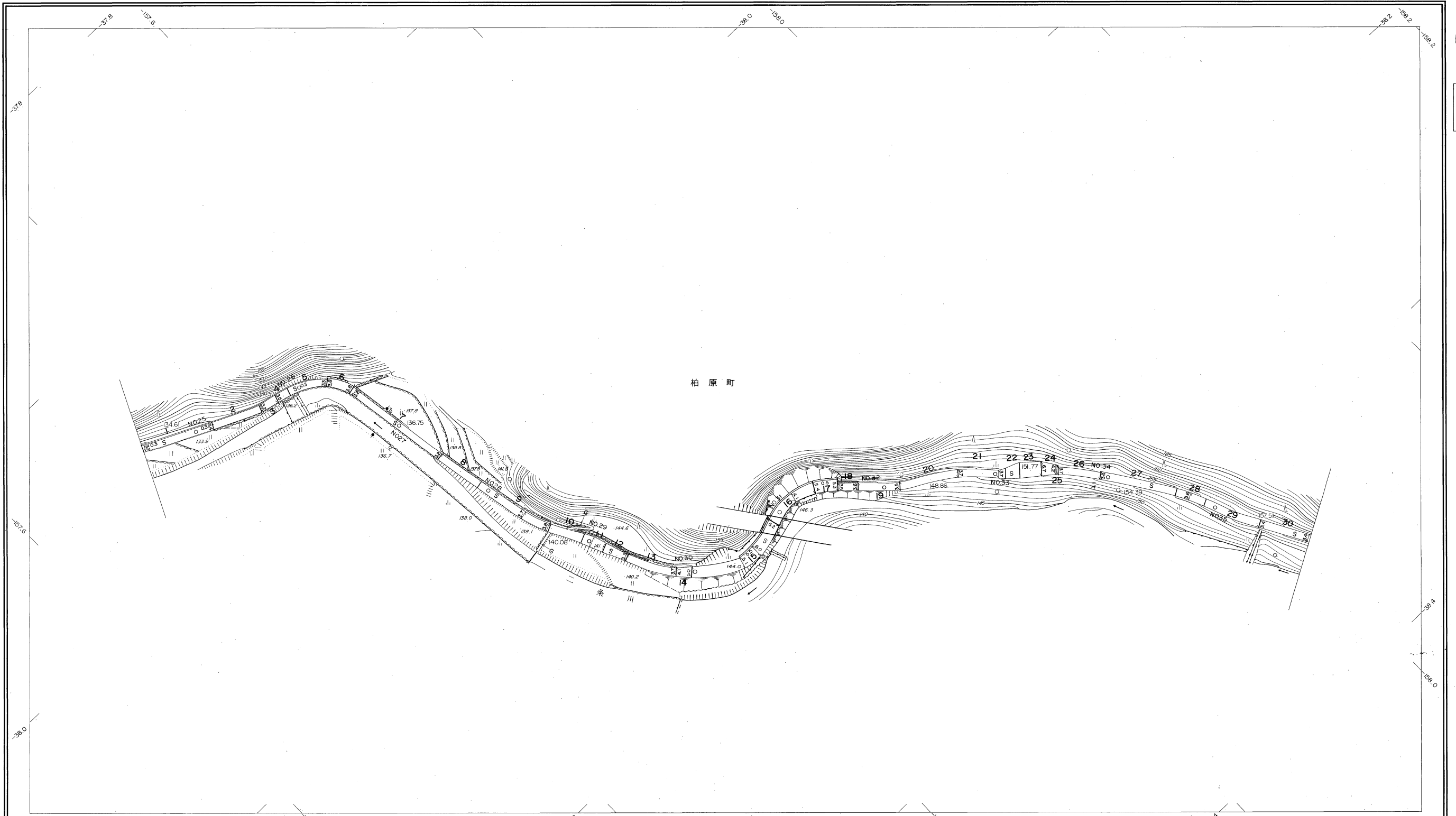
昭和六十年十月三十一日調製  
 平成二年三月三十一日調製  
 平成七年三月三十一日調製  
 平成八年三月三十一日調製

平成十二年三月三十一日調製  
 平成十三年三月三十一日調製

3 4 5

行政区画

島根県  
 益田市



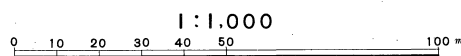
勾配	3.6%															3.2%															0.8%															3.0%															4.8%															4.4%															5.4%															4.6%															5.0%															5.6%															6.2%															5.2%																													
幅員	3.3															3.4															3.5															3.2															3.5															4.7															5.0															5.0															3.6															3.7															3.2															3.6															3.4														
距離	1224.8															1250.0															1300.0															1350.0															1400.0															1450.0															1500.0															1550.0															1600.0															1650.0															1700.0															1750.0															1794.8														
曲線																																																																																											R=15															R=25															R=25																																																																										
路面	25															26															27															28															29															30															31															32															33															34															35																																												

株式会社パスコ調製

益田市

撮影 昭和 59 年 5 月  
 測図 昭和 60 年 10 月 オートグラフ A7, ステレオプロッター A8  
 修正 平成 2 年 3 月 修正 平成 13 年 3 月  
 修正 平成 7 年 3 月  
 修正 平成 8 年 3 月  
 修正 平成 12 年 3 月

座標系 第三系  
 等高線間隔 1m



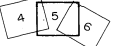
この地図は、建設省国土院院長の承認を得て、同院所管の測量標及び測量成果(基準点)を使用して調製したものである。  
 (承認番号) 昭58. 中公第 83 号

# 益田市道路現況平面図(台帳図)

12-26柏原木部線 5/7

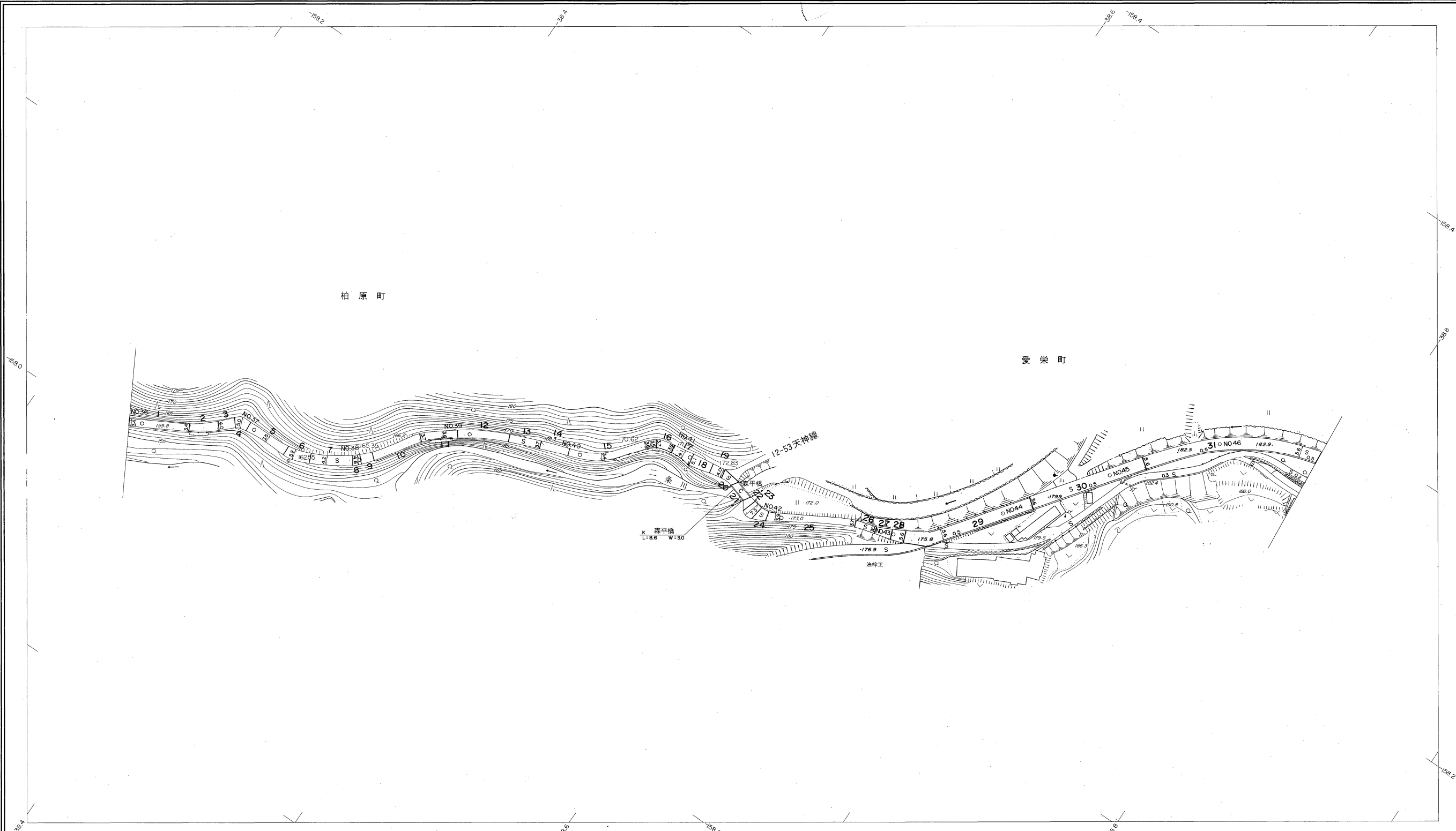
昭和六十年十月三十一日調製  
 昭和六十一年三月三十一日調製  
 平成七年三月三十一日調製  
 平成八年三月三十一日調製

平成十一年三月三十一日調製  
 平成十三年三月三十一日調製  
 平成十四年三月三十一日調製



行政区画

島根県  
 益田市

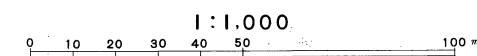


勾配	5.2%		6.4%		5.4%		4.2%		4.4%		1.0%		4.2%		6.8%		4.3%		0.0%		0.0%	
幅員	3.4		5.0		4.4		3.4		3.5		4.9		4.1		4.8		5.6		5.6		5.6	
距離	1800.0		1794.8		1850.0		1900.0		1950.0		2000.0		2050.0		2100.0		2150.0		2200.0		2250.0	
曲線	R=20		R=10		R=20		R=25		R=15		R=15		R=15									
路面	S		S		S		S		C		C		S		S		S		S		S	
	36	37	38	39	40	41	42	43	44	45	46											

株式会社パスコ調製

撮影 昭和 59 年 5 月  
 測図 昭和 60 年 10 月 オートグラフ A7, ステレオプロッター A8  
 修正 昭和 61 年 4 月 修正 平成 13 年 3 月  
 修正 平成 7 年 3 月 修正 平成 14 年 3 月  
 修正 平成 8 年 3 月  
 修正 平成 11 年 3 月

座標系 第三系  
 等高線間隔 1m



この地図は、建設省国土地理院長の承認を得て、同院所管の測量標及び測量成果(基準点)を使用して調製したものである。  
 (承認番号) 昭58. 中公第 83 号

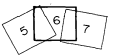
益  
 田  
 市

# 益田市道路現況平面図(台帳図)

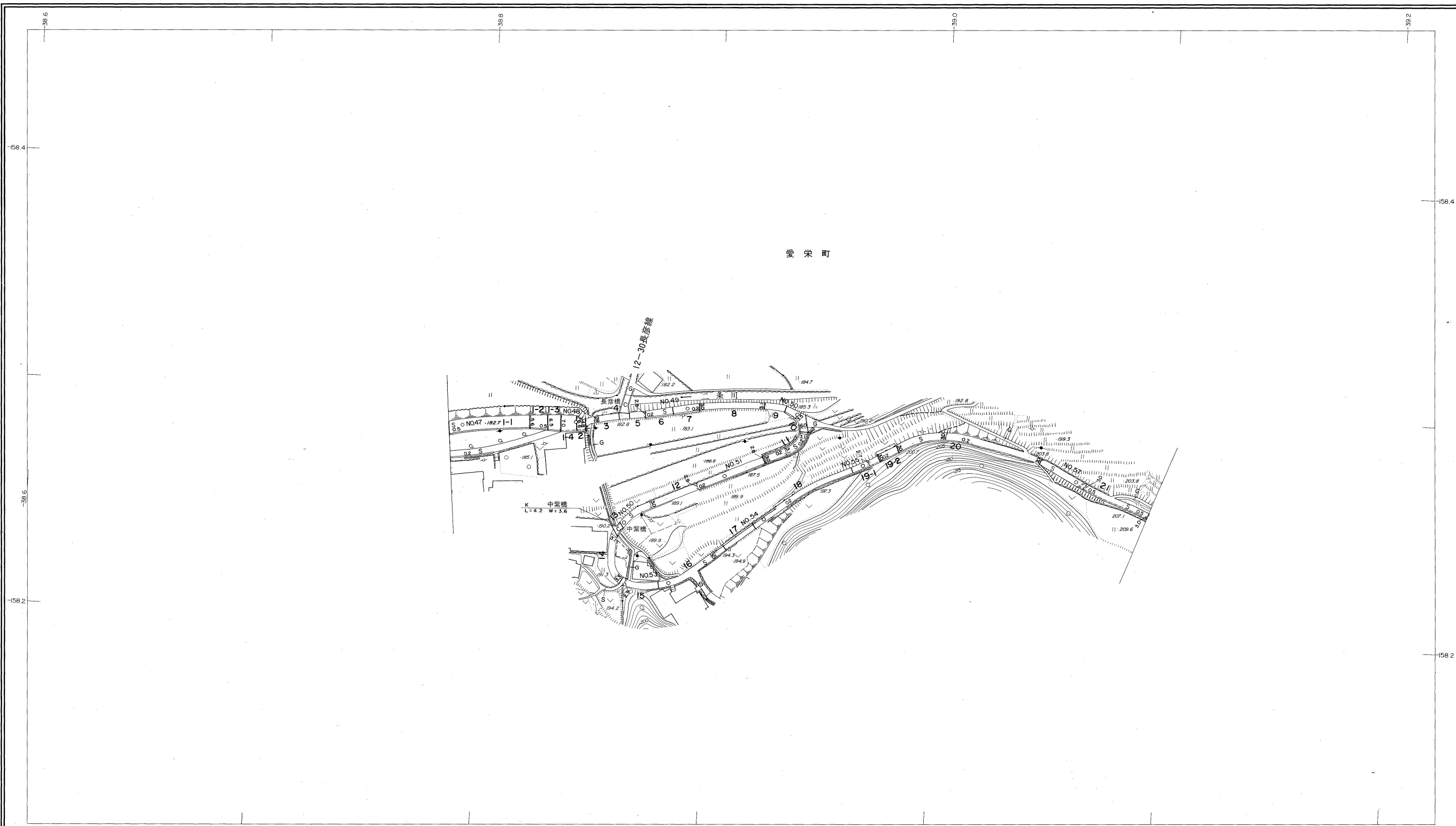
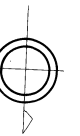
12-26柏原木部線 6/7

昭和六十年十月三十一日調製  
 平成七年三月三十一日調製  
 平成八年三月三十一日調製  
 平成九年三月三十一日調製

平成十年三月三十一日調製  
 平成十一年三月三十一日調製  
 平成十三年三月三十一日調製  
 平成十四年三月三十一日調製



行政区画  
 高槻市  
 益田市



勾配	0.0%	0.2%	0.4%	4.4%	5.6%	3.8%	5.6%	6.0%	5.3%	8.8%	6.8%	5.2%	8.0%
幅員	5.6	6.6	3.0	3.3	2.8	3.0	2.9	2.9	2.7	3.0	3.0	3.0	3.0
距離	23500	24000	24500	25000	25500	26000	26500	27000	27500	28000	28500	28848	
曲線				R=10			R=20	R=10 R=15	R=20				
路面	47	48	49	50	51	52	53	54	55	56	57		

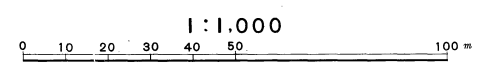
株式会社バスコ調製

益  
 田  
 市

撮影 昭和59年5月  
 測図 昭和60年10月  
 修正 平成7年3月  
 修正 平成8年3月  
 修正 平成9年3月  
 修正 平成10年3月

オートグラフA7、ステレオプロッターA8  
 修正 平成11年3月  
 修正 平成13年3月  
 修正 平成14年3月  
 修正 平成19年3月

座標系 第三系  
 等高線間隔 1m



この地図は、建設省国土院院長の承認を得て、同院所管の測量標及び測量成果(基準点)を使用して調製したものである。  
 (承認番号) 昭58. 中公第 83 号

# 益田市道路現況平面図(台帳図)

12-26柏原木部線 7/7


昭和六十年十月三十一日調製  
 平成七年三月三十一日調製  
 平成八年三月三十一日調製  
 平成二十年三月三十一日調製

平成二十一年三月三十一日調製

6 7

行政区画

島根県  
益田市



勾配	7.0% 7.6% 6.4% 4.2% 3.0% 6.7%					
幅員	3.0	3.1	6.0	3.1	3.0	4.3
距離	2884.8	2900.0	2950.0	3000.0	3050.0	3100.0
曲線	R=20 R=25 R=20 R=20 R=15					
路面	58 59 60 61					

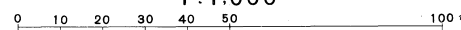
株式会社バズコ調製

益  
田  
市

撮影 昭和59年5月  
 測図 昭和60年10月オートグラフA7、ステレオプロッターA8  
 修正 平成7年3月 修正 平成21年3月  
 修正 平成8年3月  
 修正 平成20年3月

座標系 第三系  
 等高線間隔 1m

1:1,000



この地図は、建設省国土院院長の承認を得て、同院所管の測量標及び測量成果(基準点)を使用して調製したものである。  
 (承認番号) 昭58、中公第 83 号