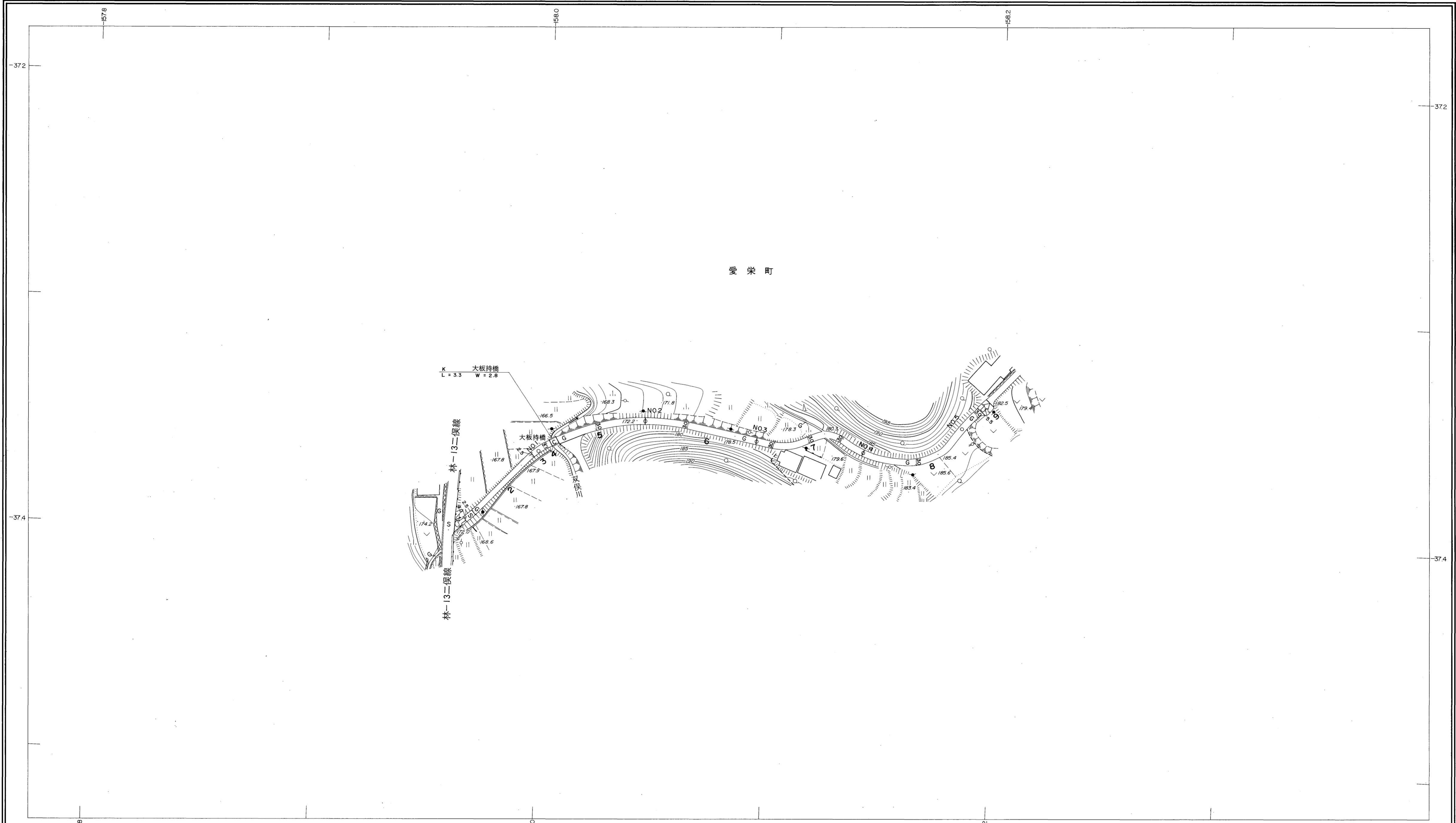
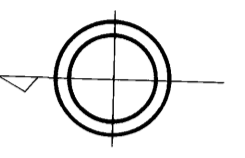


益田市道路現況平面図(台帳図)

12-31大板持線 1/1

昭和六十年十月三十一日調製

行政区画
島根県
益田市



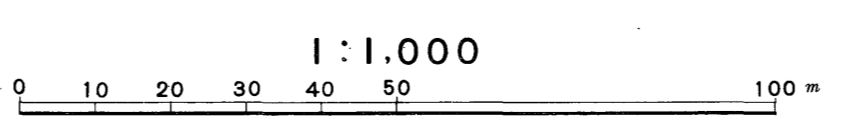
勾配	7.0% 8.6% 14.6% 8.0% 5.4% 14.7%									
幅員	2.5	2.5	3.0	3.0	3.0	3.0	3.0	4.1		
距離	0.0	50.0	100.0	150.0	200.0	250.0	267.0			
曲線	R=15				R=10		R=20			
路面	S	G	C	G						

株式会社バスコ調製

益田市

撮影 昭和59年5月
測図 昭和60年10月オートグラフA7、ステレオプロッターA8

産標系 第三系
等高線間隔 1m



この地図は、建設省国土地理院長の承認を得て、同院所管の測量標及び測量成果(基準点)を使用して調製したものである。
(承認番号)昭58.中公第 83 号