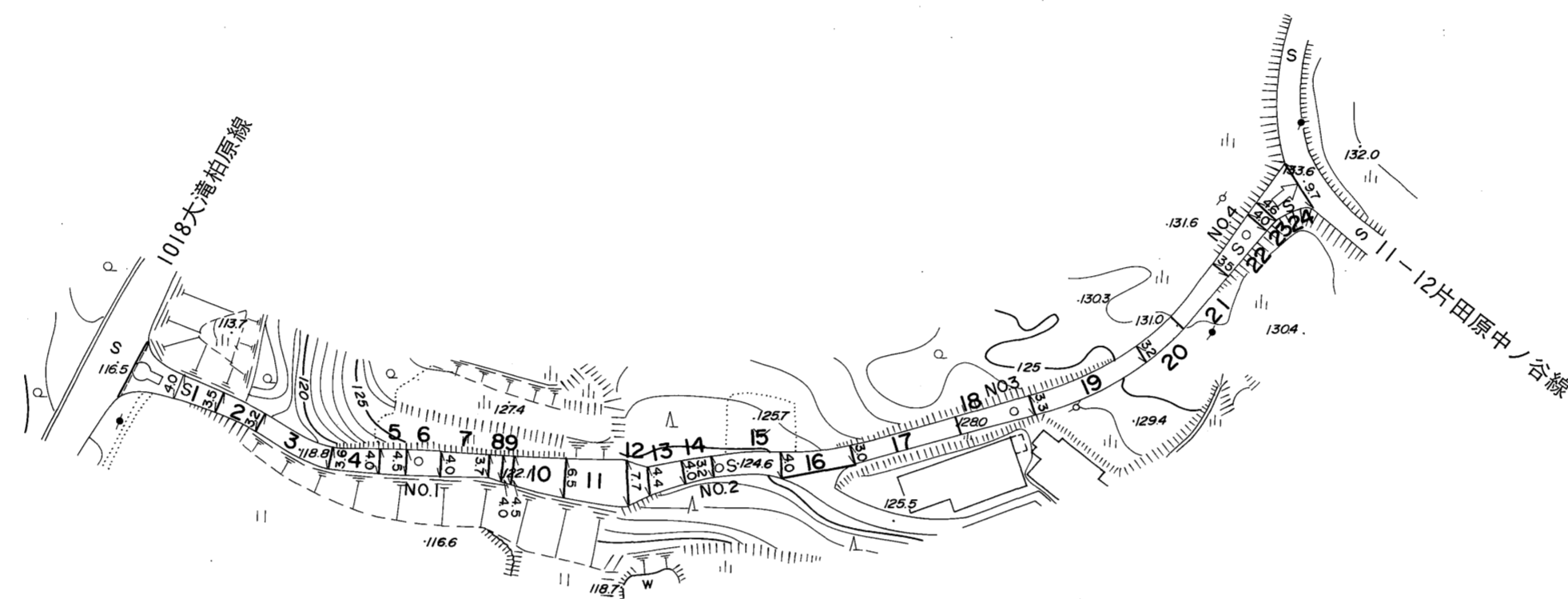
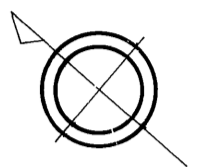


益田市道路現況平面図(台帳図)

12-33片田原永井線 1/1

平成元年三月三十一日調製
平成四年三月三十一日調製

行政区画
島根県
益田市



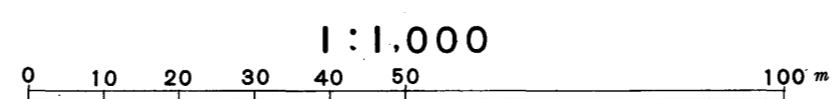
勾配	9.0%		6.4%		8.3%		7.3%		8.3%	
幅員	4.0	4.5	3.2	3.3	3.9	7.2				
距離	0.0	50.0	100.0	150.0	200.0	212.3				
曲線										
路面	S									
	1	2	3	4						

株式会社バスコ調製

益田市

撮影 昭和 59 年 5 月
測図 平成 元年 3 月オートグラフ A7, ステレオプロッター A8
修正 平成 4 年 3 月

座標系 第三系
等高線間隔 1m



この地図は、建設省国土地理院長の承認を得て、同院所管の測量標及び測量成果(基準点)を使用して調製したものである。
(承認番号) 昭58. 中公第 83 号