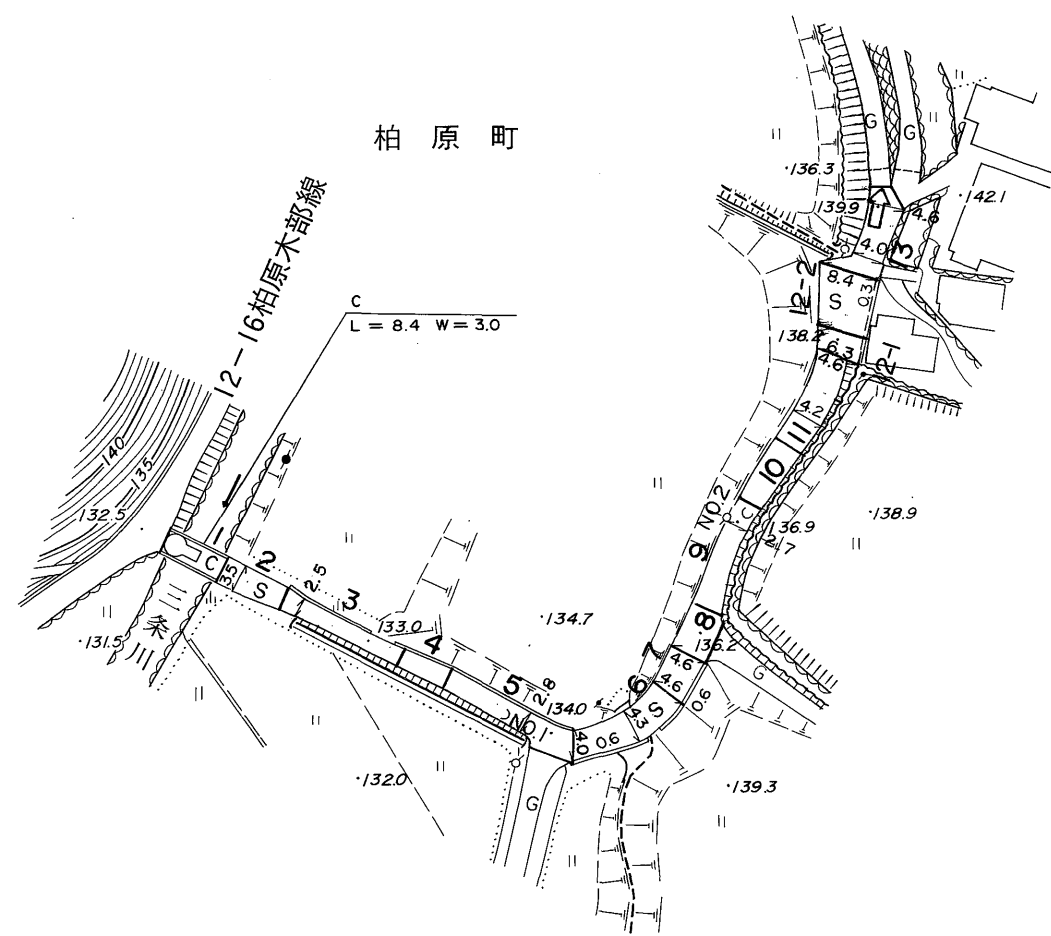
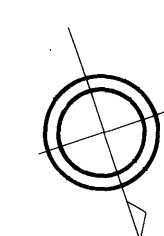


# 益田市道路現況平面図(台帳図)

12-34本郷上線 1/1

平成四年三月三十一日調製

行政区画  
島根県  
益田市



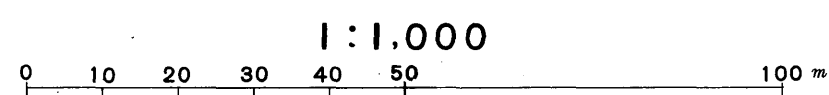
勾配	2.4%      6.4%      6.5%			
幅員	3.0	2.8	3.6	5.0
距離	0.0	50.0	100.0	146.5
曲線	R=10      R=15			
路面	C      S			

株式会社バスコ調製

益田市

測図 平成 2 年 3 月  
修正 平成 4 年 3 月

座標系 第三系  
等高線間隔 1m



この地図は、建設省国土地理院長の承認を得て、同院所管の測量標及び測量成果(基準点)を使用して調製したものである。  
(承認番号) 昭58. 中公第 83 号