

# 益田市道路現況平面図(台帳図)

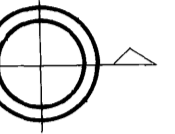
12-36中東側下線 1/1

平成二年三月三十一日調製  
 平成五年三月三十一日調製  
 平成七年三月三十一日調製

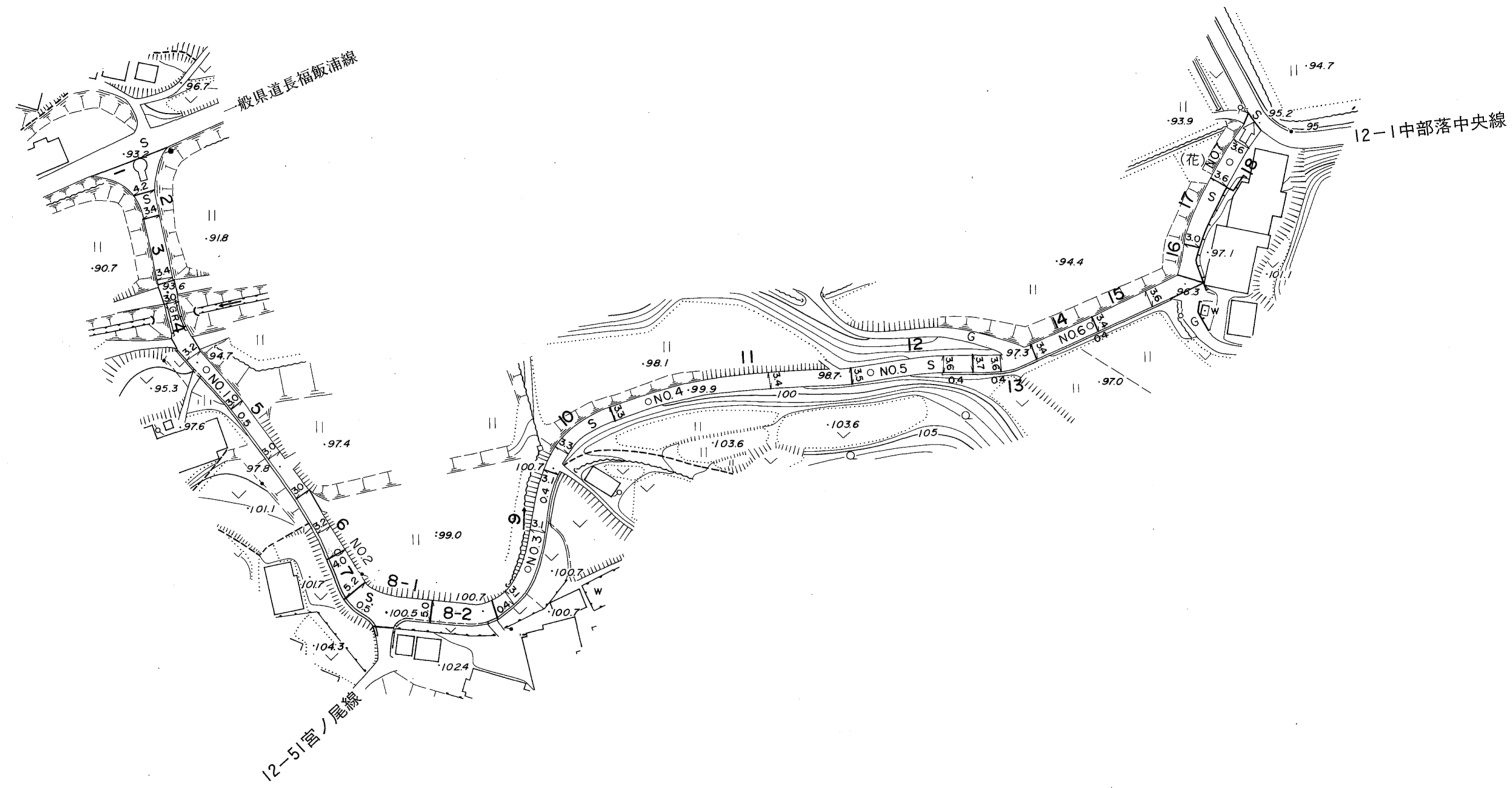


行政区画

島根県  
 益田市



上黒谷町



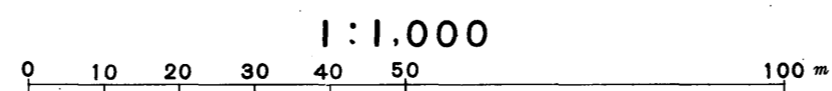
勾配	3.8% 4.7% 0.9% 1.0% 3.8% 3.2% 2.4% 3.0%								
幅員	4.2	3.2	3.4	3.1	3.5	3.5	3.4	3.6	3.6
距離	0.0	50.0	100.0	150.0	200.0	250.0	300.0	350.0	360.9
曲線		R=25	R=10	R=10 R=15	R=20		R=25	R=8	
路面	S								

株式会社バスコ調製

益田市

測図 平成2年3月  
 修正 平成5年3月  
 修正 平成7年3月

座標系 第三系  
 等高線間隔 1m



この地図は、建設省国土地理院長の承認を得て、同院所管の測量標及び測量成果(基準点)を使用して調製したものである。  
 (承認番号) 昭58. 中公第 83 号