

# 益田市道路現況平面図(台帳図)

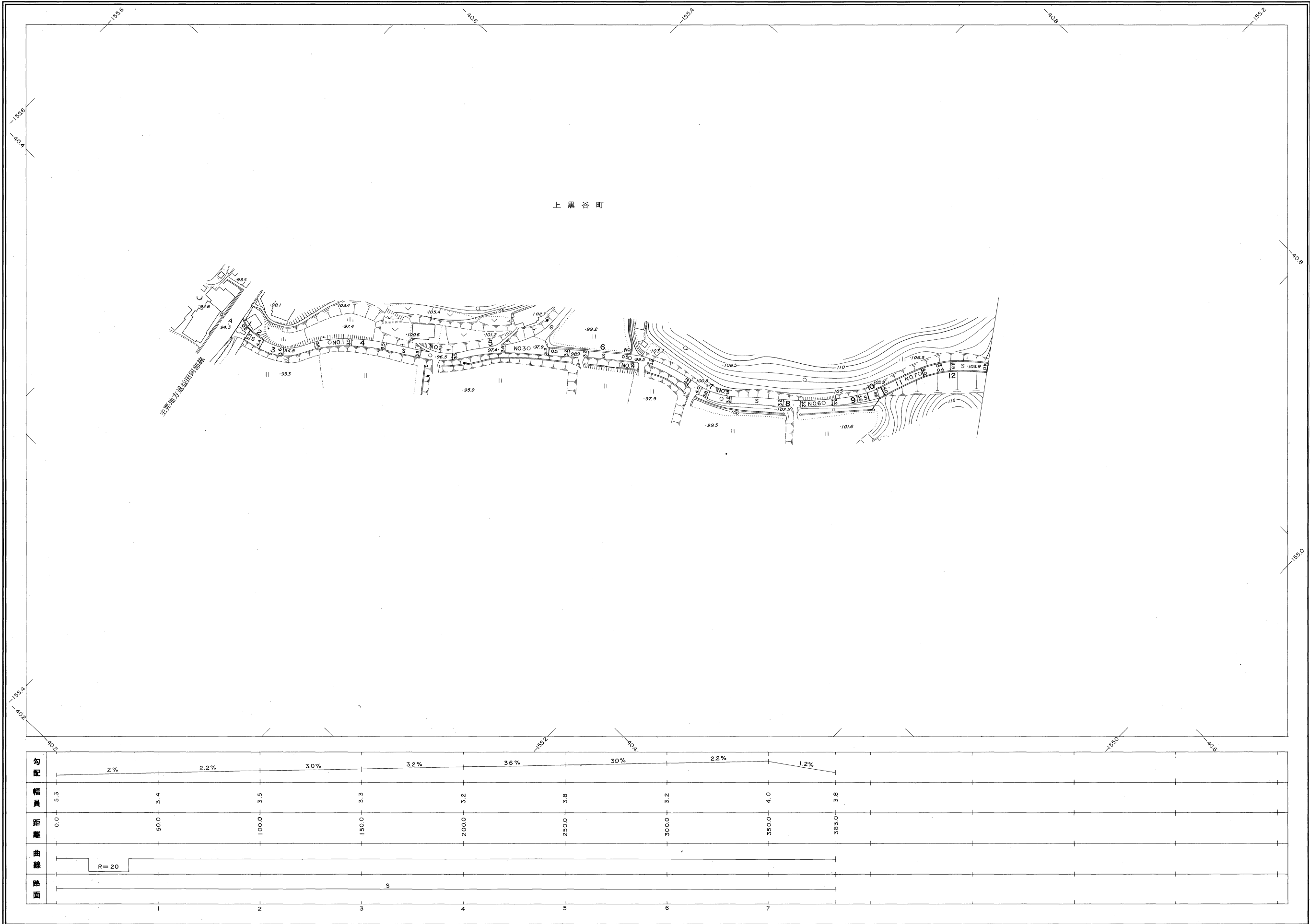
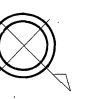
12-37市上鳥ヶ溢線 1/2

平成二年三月三十一日調製  
平成五年三月三十一日調製  
平成十一年三月三十一日調製

1 2

行政区画

島根県  
益田市



上黒谷町

主幹地方道益田陣部線

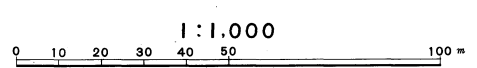
勾配	2%		2.2%		3.0%		3.2%		3.6%		3.0%		2.2%		1.2%	
幅員	5.3	3.4	3.5	3.3	3.2	3.8	3.2	4.0	3.8							
距離	0.0	50.0	100.0	150.0	200.0	250.0	300.0	350.0	383.0							
曲線	R=20															
路面	S															
	1	2	3	4	5	6	7									

株式会社パソコ調製

益  
田  
市

測図 平成2年3月  
修正 平成5年3月  
修正 平成11年3月

座標系 第三系  
等高線間隔 1m



この地図は、建設省国土地理院長の承認を得て、同院所管の測量標及び測量成果(基準点)を使用して調製したものである。  
(承認番号)昭58、中公第 83 号

# 益田市道路現況平面図(台帳図)

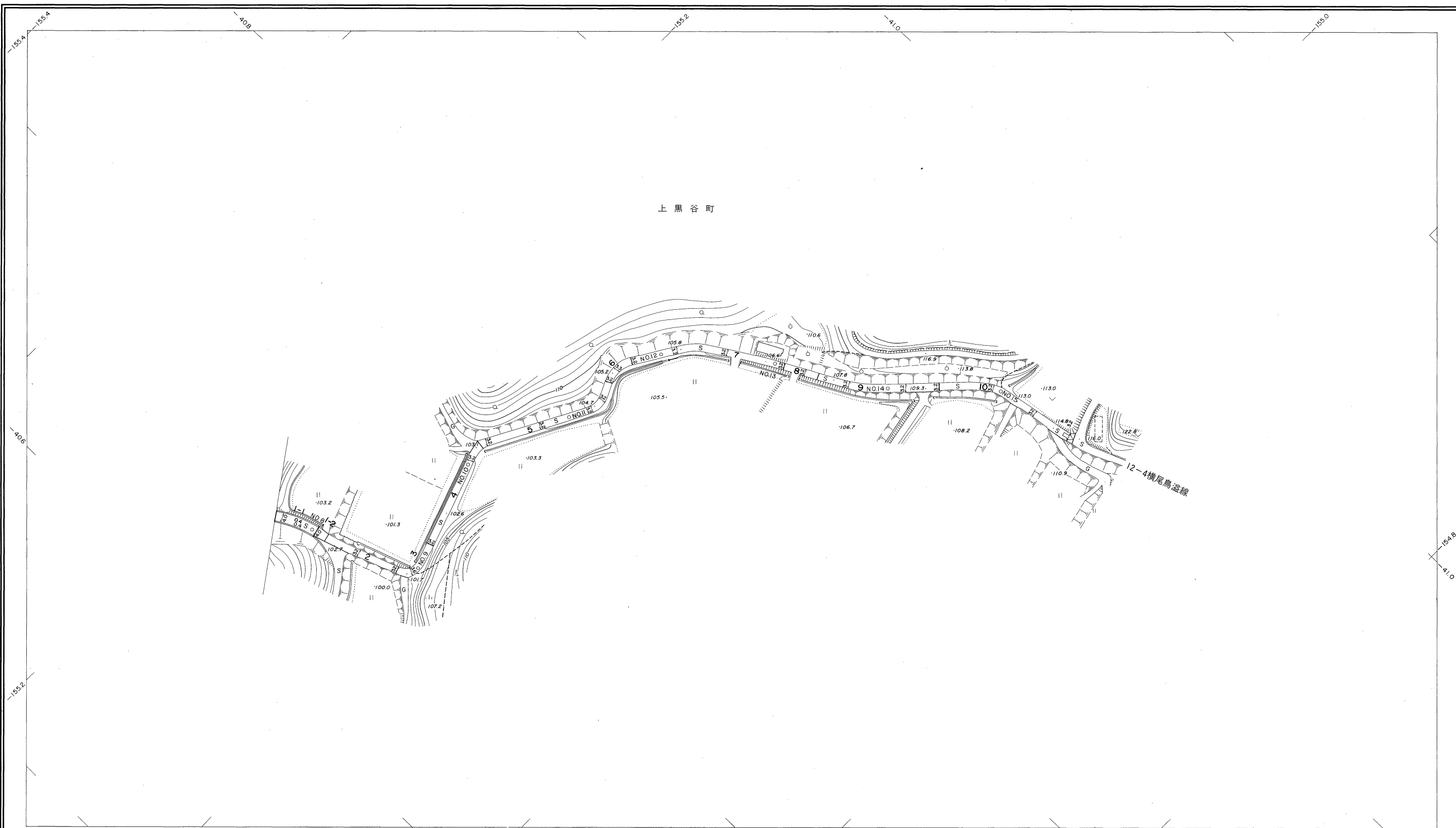
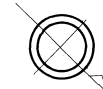
12-37市上鳥ヶ溢線 2/2

平成八年三月三十一日調製  
平成十一年三月三十一日調製

1 2

行政区画

島根県  
益田市



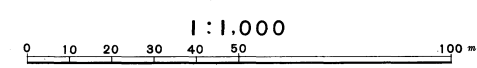
勾配	1.2%		3.2%		2.4%		2.8%		2.6%		2.4%		1.9%		7.2%		3.7%	
幅員	3.8		4.0		3.3		3.2		3.2		3.2		3.2		3.2		3.2	
距離	383.0		400.0		450.0		500.0		550.0		600.0		650.0		700.0		750.0	
曲線			R=6		R=10		R=10		R=15				R=25					
路面	8		8		9		9		9		9		9		9		9	

株式会社バスコ調製

益  
田  
市

測図 平成2年3月  
修正 平成8年3月  
修正 平成11年3月

座標系 第三系  
等高線間隔 1m



この地図は、建設省国土院院長の承認を得て、同院所管の測量標及び測量成果(基準点)を使用して調製したものである。  
(承認番号) 昭56. 中公第 83 号