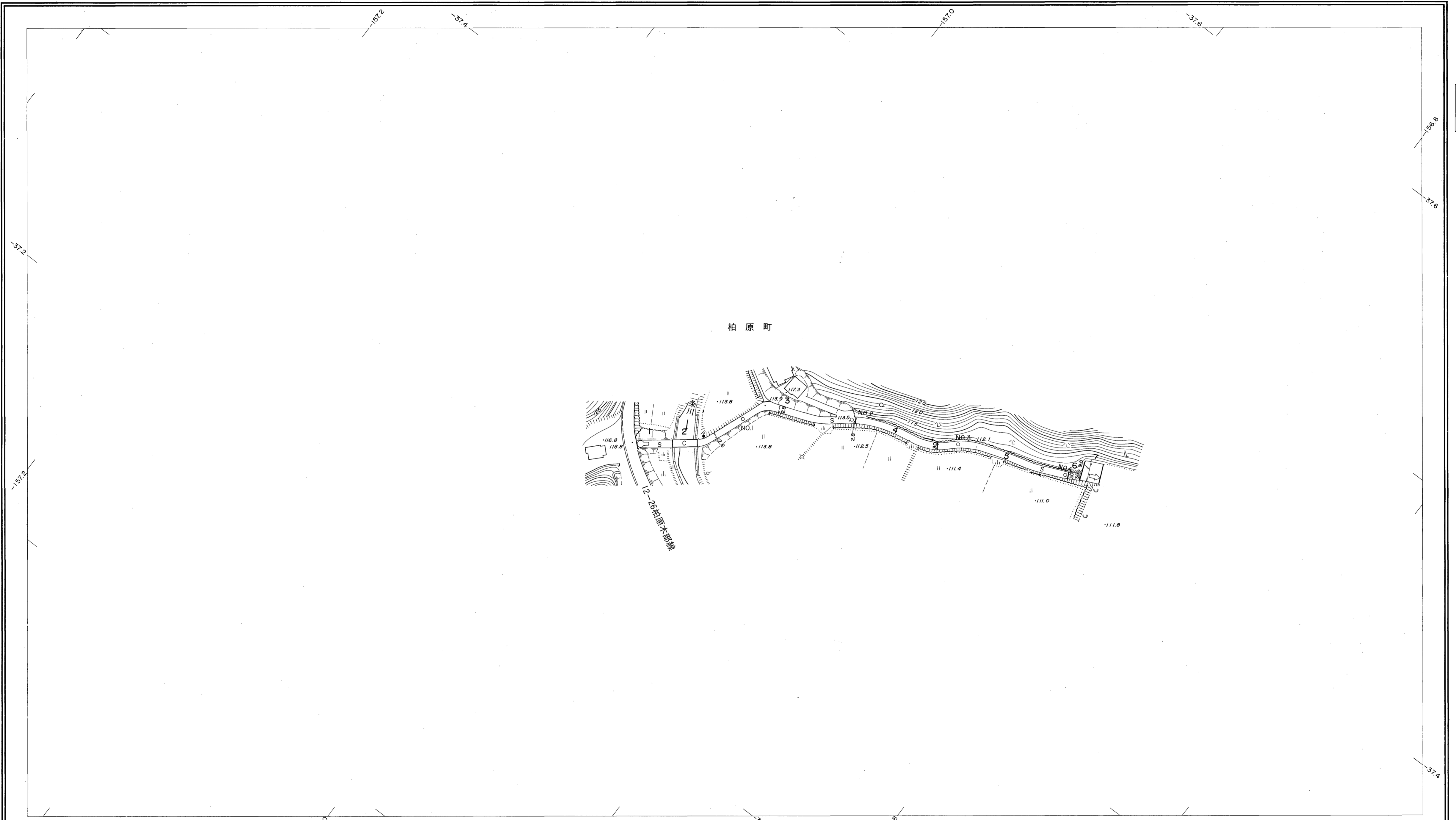
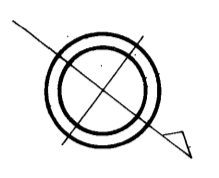


益田市道路現況平面図(台帳図)

12-38中ヶ迫線 1/1

平成四年三月三十一日調製
 平成七年三月三十一日調製
 平成十一年三月三十一日調製
 平成十二年三月三十一日調製

行政区画
 島根県
 益田市



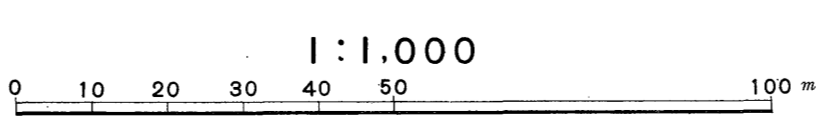
勾配	4.6%		2.0%		2.6%		0.6%	
幅員	3.3	2.8	2.8	3.0	3.0	9.0		
距離	0.0	50.0	100.0	150.0	200.0	216.0		
曲線	R=13		R=28		R=30			
路面	S	C	S			S		

株式会社パスコ調製

益田市

撮影 平成4年3月
 測図 平成4年3月 オートグラフA7、ステレオプロッターA8
 修正 平成7年3月
 修正 平成11年3月
 修正 平成12年3月

座標系 第三系
 等高線間隔 1m



この地図は、建設省国土地理院長の承認を得て、同院所管の測量標及び測量成果(基準点)を使用して調製したものである。
 (承認番号) 昭58. 中公第 83 号