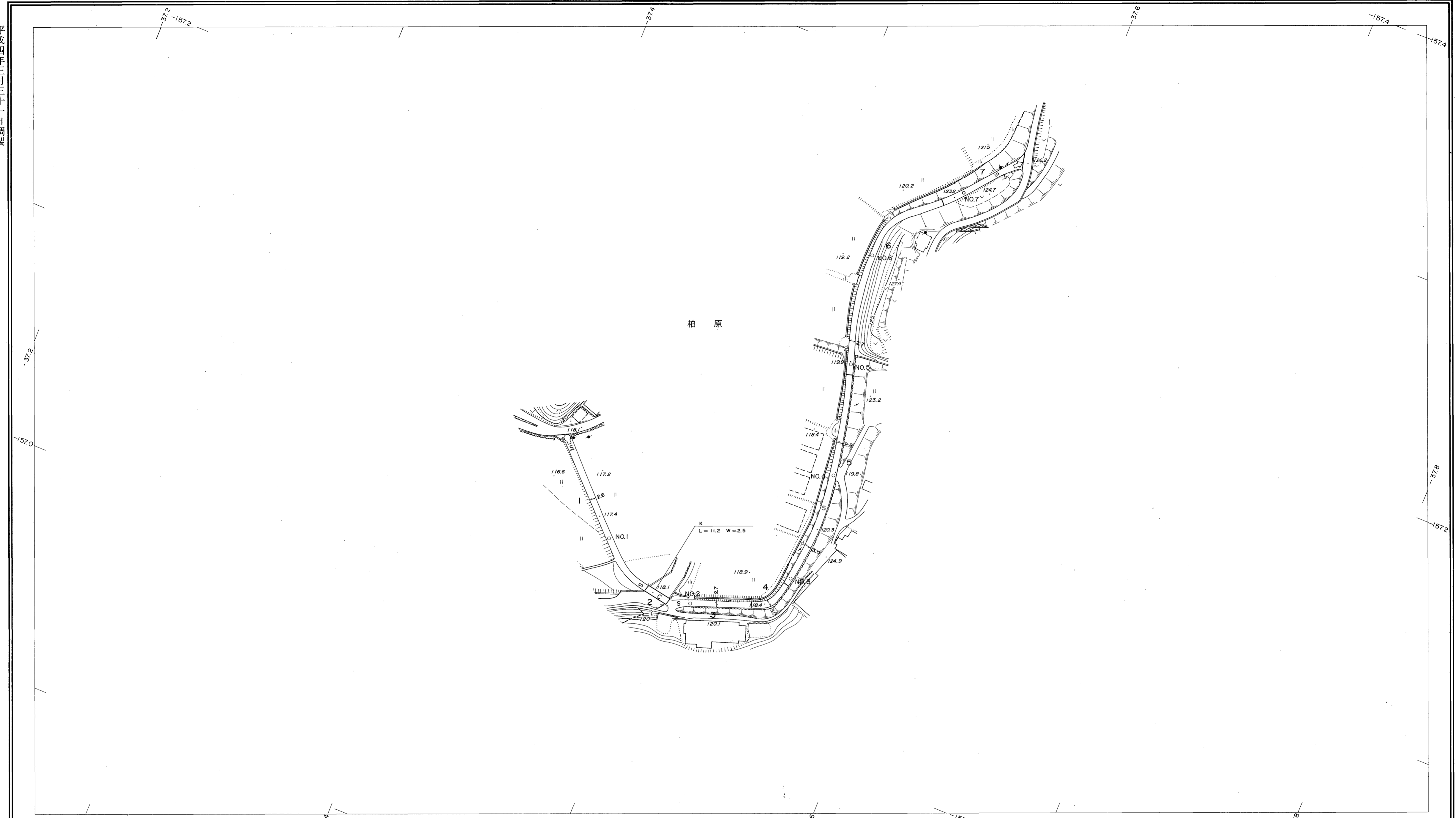
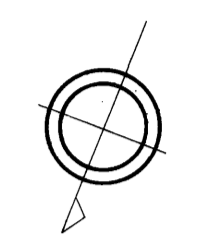


# 益田市道路現況平面図(台帳図)

12-39本郷線 1/1

平成四年三月三十一日調製  
平成六年三月三十一日調製

行政区画  
島根県  
益田市



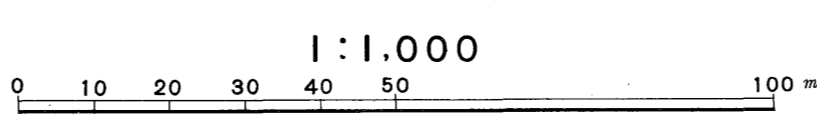
勾配	0.8% 1.2% 2.8% 4.2% 0.2% 3.2% 0.2% 1.6%										
幅員	8.0	2.8	2.8	2.8	2.9	3.0	2.8	2.7	3.0		
距離	0.0	50.0	100.0	150.0	200.0	250.0	300.0	350.0	380.0		
曲線			R=25	R=10				R=20			
路面		S	C	S					S		

株式会社バスコ調製

益田市

撮影 平成4年3月  
測図 平成4年3月オートグラフA7, ステレオプロッターA8

座標系 第三系  
等高線間隔 1 m



この地図は、建設省国土地理院長の承認を得て、同院所管の測量標及び測量成果(基準点)を使用して調製したものである。  
(承認番号) 昭58. 中公第 83 号