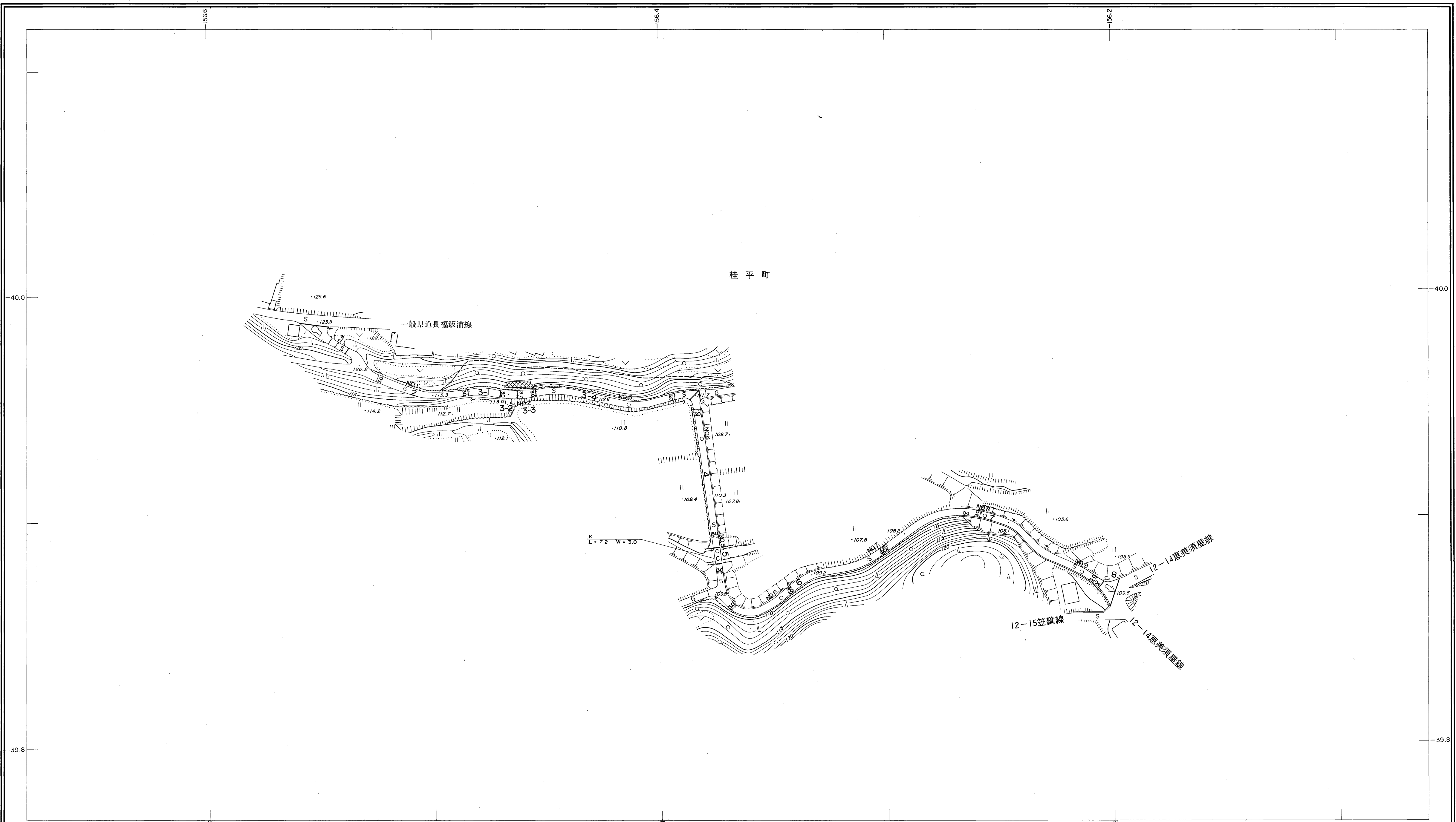
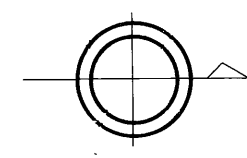


# 益田市道路現況平面図(台帳図)

12-40野中上峠線 1/1



行政区画  
島根県  
益田市



勾配	13.2%	14.0%	6.6%	0.8%	1.8%	3.8%	1.2%	2.0%	0.2%	2.7%	2.7%
幅員	2.8	3.0	3.7	3.0	3.0	3.0	3.0	3.0	3.0	3.0	3.0
距離	0.0	50.0	100.0	150.0	200.0	250.0	300.0	350.0	400.0	450.0	467.5
曲線							R=12				
路面	S				S	C	S				S

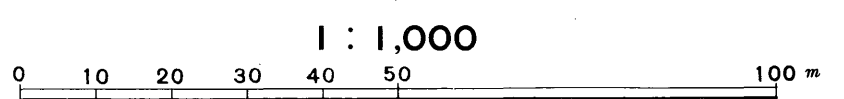
平成五年三月三十一日調製  
平成八年三月三十一日調製  
平成九年三月三十一日調製  
平成二十年三月三十一日調製

株式会社バスコ調製

益田市

撮影 昭和59年5月  
測図 平成5年3月 オートグラフA7, ステレオプロッターA8  
修正 平成8年3月  
修正 平成9年3月  
修正 平成20年3月

座標系 第三系  
等高線間隔 1m



この地図は、建設省国土地理院長の承認を得て、同院所管の測量標及び測量成果(基準点)を使用して調製したものである。  
(承認番号)昭58.中公第83号