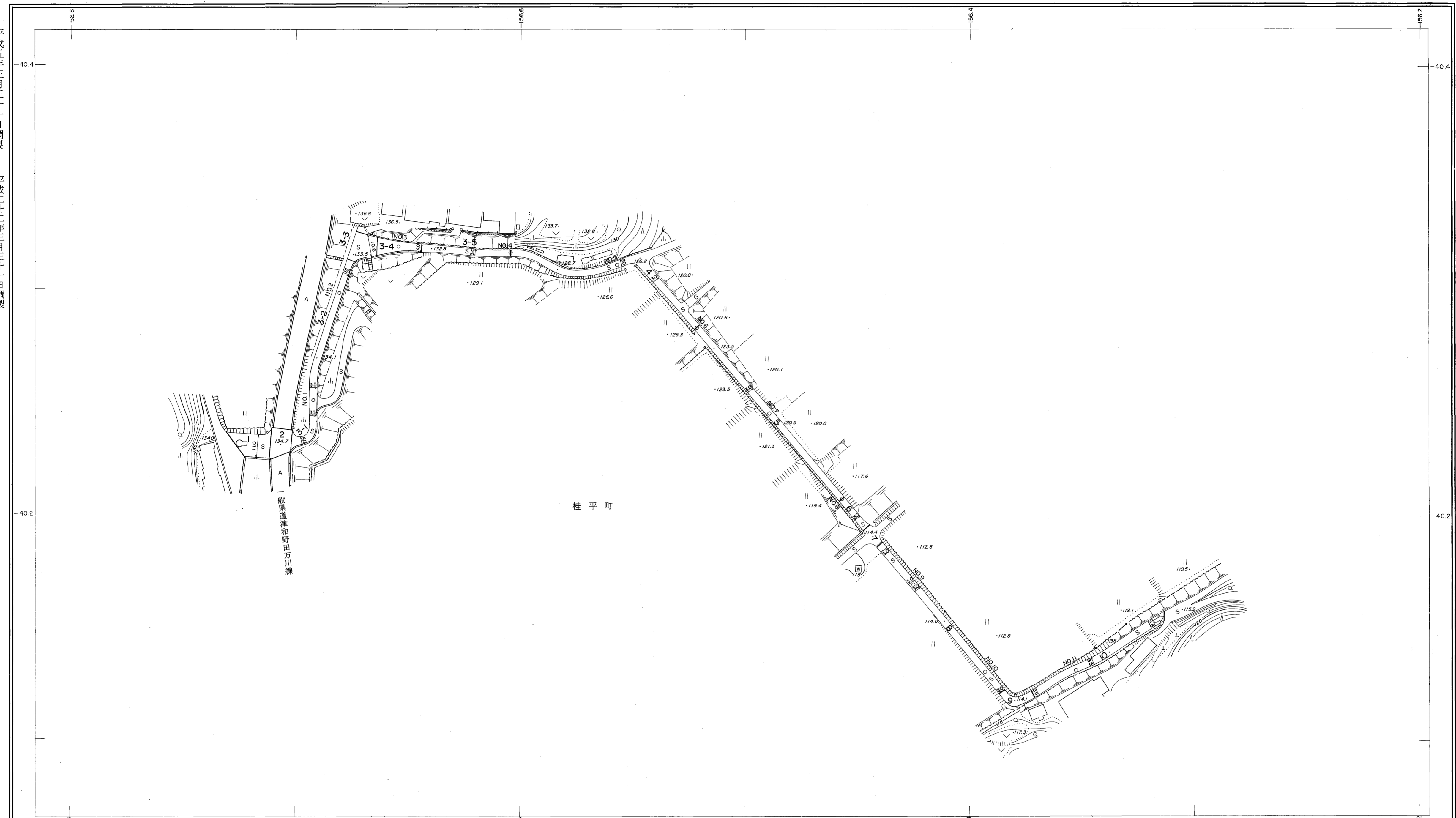
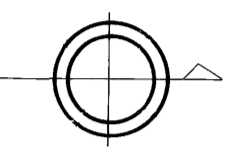
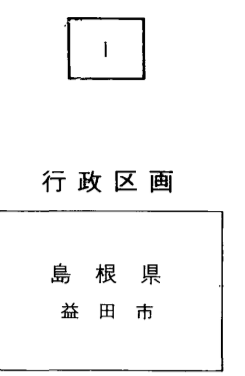


益田市道路現況平面図(台帳図)

12-41野中線 1/1



勾配	3.0% 2.5% 6.2% 6.2% 1.6% 1.6% 7.1% 7.1% 6.6% 5.4% 5.9% 10.0% 0.3% 0.7% 0.6% 0.6% 5.3%														
幅員	11.0	3.5	3.5	5.0	3.0	3.0	3.0	3.0	3.0	3.0	3.0	3.0	3.5	3.5	3.5
距離	0.0	50.0	100.0	150.0 (138.0)	200.0	250.0	300.0	350.0	400.0	450.0	500.0	550.0	596.5		
曲線	R=6														
路面	S A S											S	S		

平成五年三月三十一日調製
平成八年三月三十一日調製
平成九年三月三十一日調製
平成十年三月三十一日調製

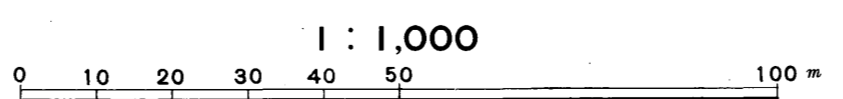
平成二十二年三月三十一日調製

株式会社バスコ調製

益
田
市

撮影 昭和59年5月
測図 平成5年3月 オートグラフA7, ステレオプロッターA8
修正 平成8年3月
修正 平成9年3月
修正 平成10年3月
修正 平成22年3月

座標系 第三系
等高線間隔 1m



この地図は、建設省国土地理院長の承認を得て、同院所管の測量標及び測量成果(基準点)を使用して調製したものである。
(承認番号)昭58.中公第83号