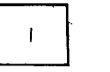


# 益田市道路現況平面図(台帳図)

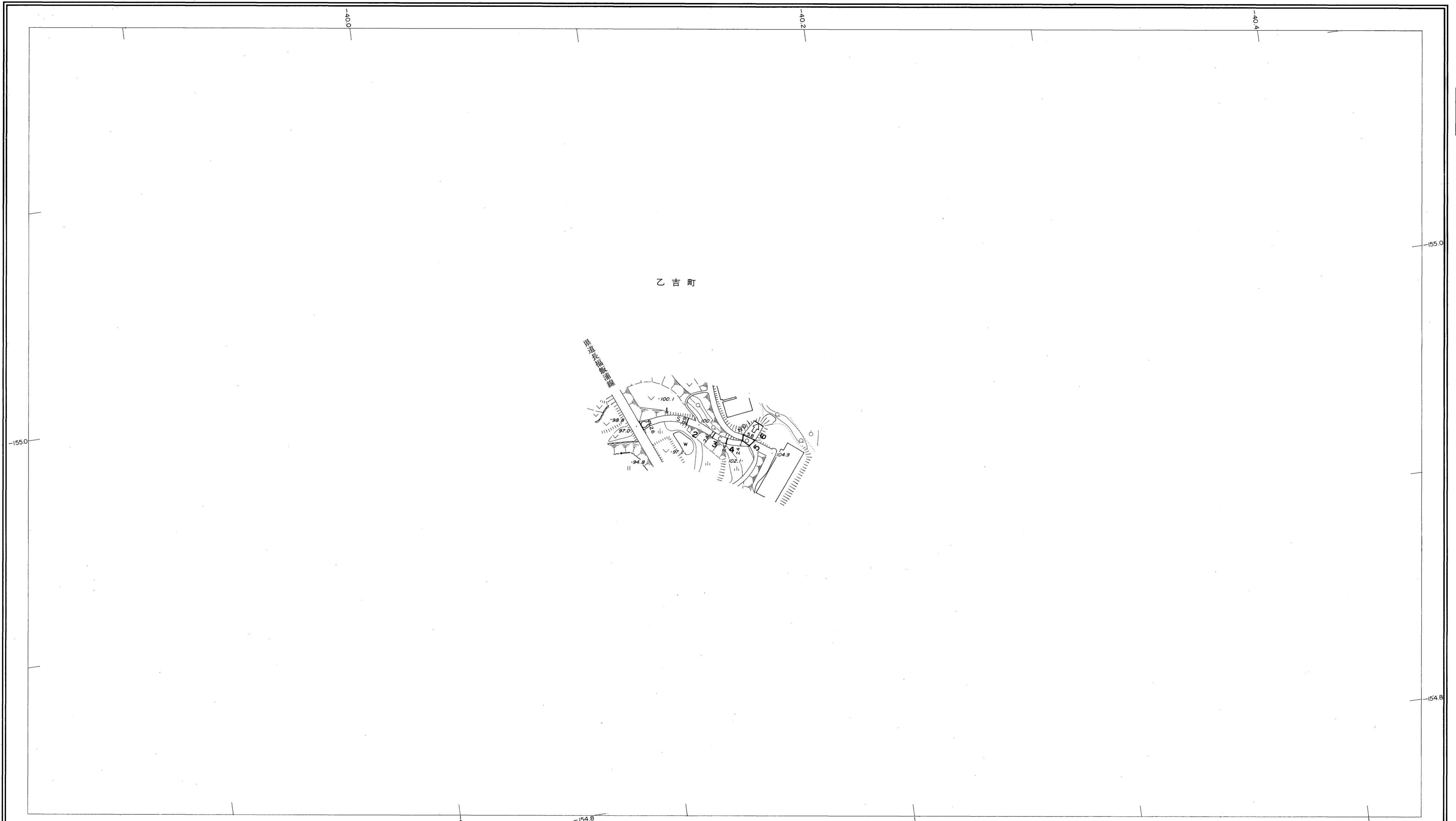
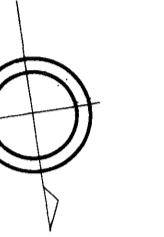
12-43 獵師森線 1/1

平成六年三月三十一日調製  
平成十年三月三十一日調製

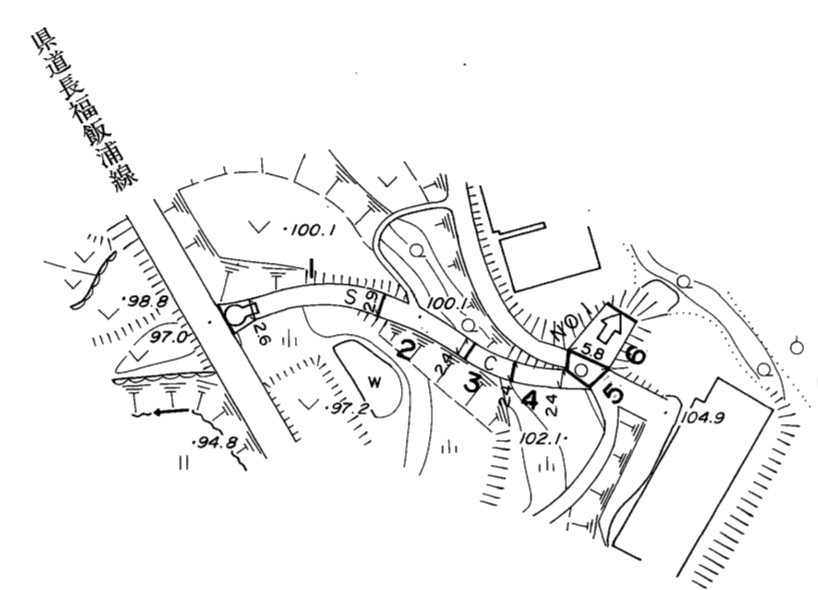


行政区画

高根県  
益田市



乙吉町



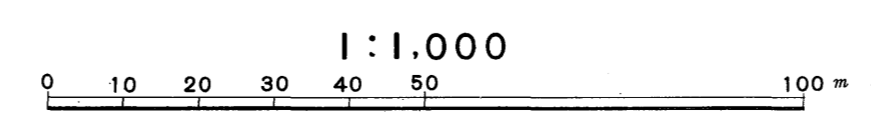
勾配	11.9%
幅員	2.6      4.5
距離	0.0      50.0      60.2
曲線	R=30      R=30
路面	S      C

株式会社バスコ調製

益田市

撮影 平成4年3月  
測図 平成6年3月オートグラフA7, ステレオプロッターA8  
修正 平成10年3月

座標系 第三系  
等高線間隔 1 m



この地図は、建設省国土地理院長の承認を得て、同院所管の測量標及び測量成果(基準点)を使用して調製したものである。  
(承認番号)昭58.中公第 83 号