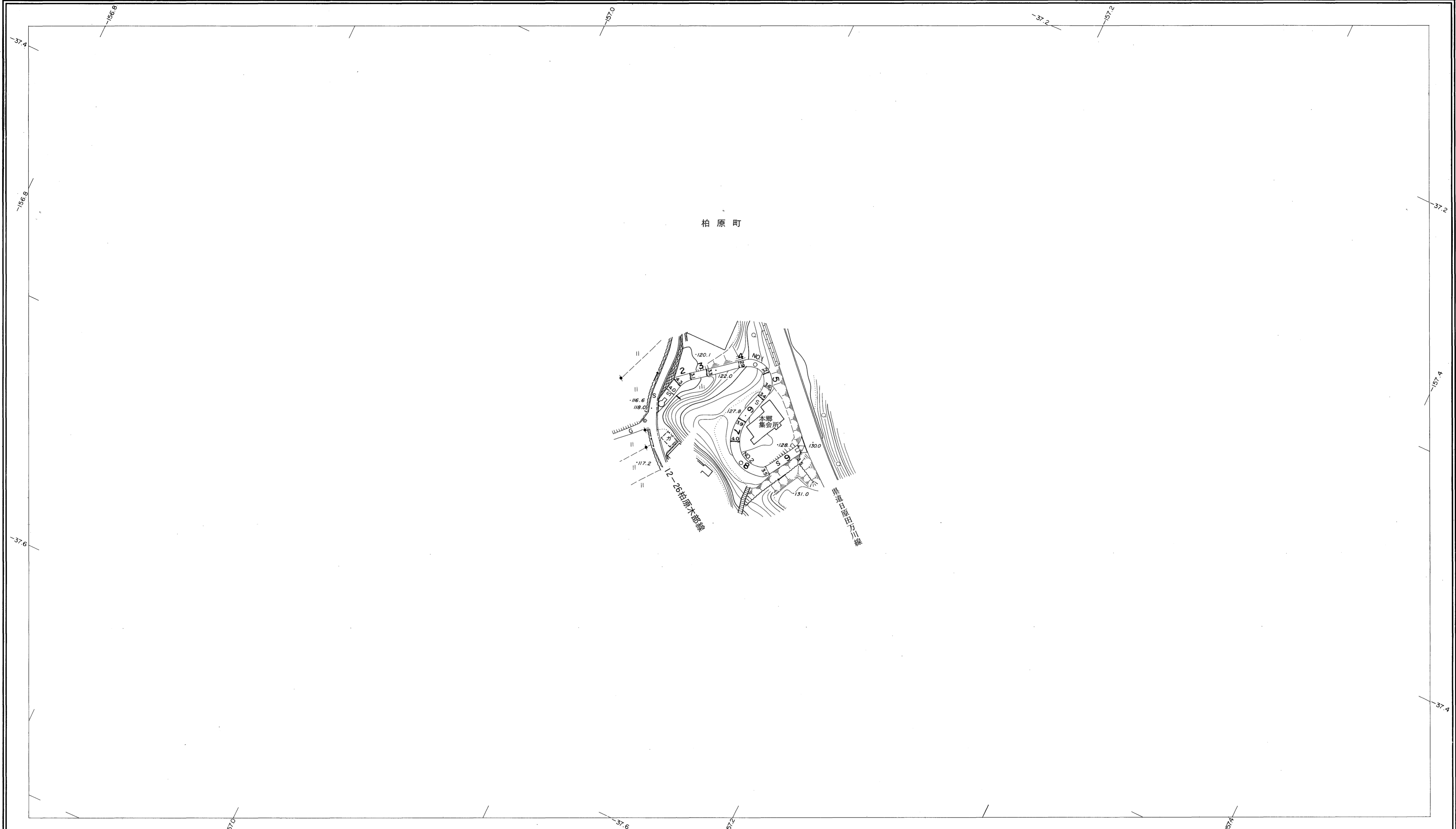
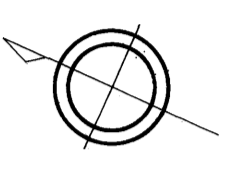


益田市道路現況平面図(台帳図)

12-44本郷集会所線 1/1

平成六年三月三十一日調製
平成九年三月三十一日調製

行政区画
島根県
益田市



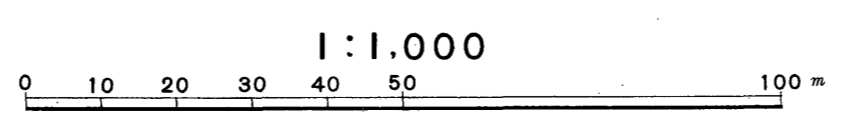
勾配	15.4%				4.8%				5.8%							
幅員	4.0				3.1				4.0				3.5			
距離	0.0				50.0				100.0				133.0			
曲線	R=15				R=9				R=14				R=9			
路面	1				2				2				2			

株式会社パスコ調製

益田市

撮影 平成4年3月
測図 平成6年3月オートグラフA7、ステレオプロッターA8
修正 平成9年3月

座標系 第三系
等高線間隔 1 m



この地図は、建設省国土地理院長の承認を得て、同院所管の測量標及び測量成果(基準点)を使用して調製したものである。
(承認番号) 昭58.中公第 83 号