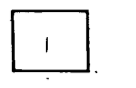


益田市道路現況平面図(台帳図)

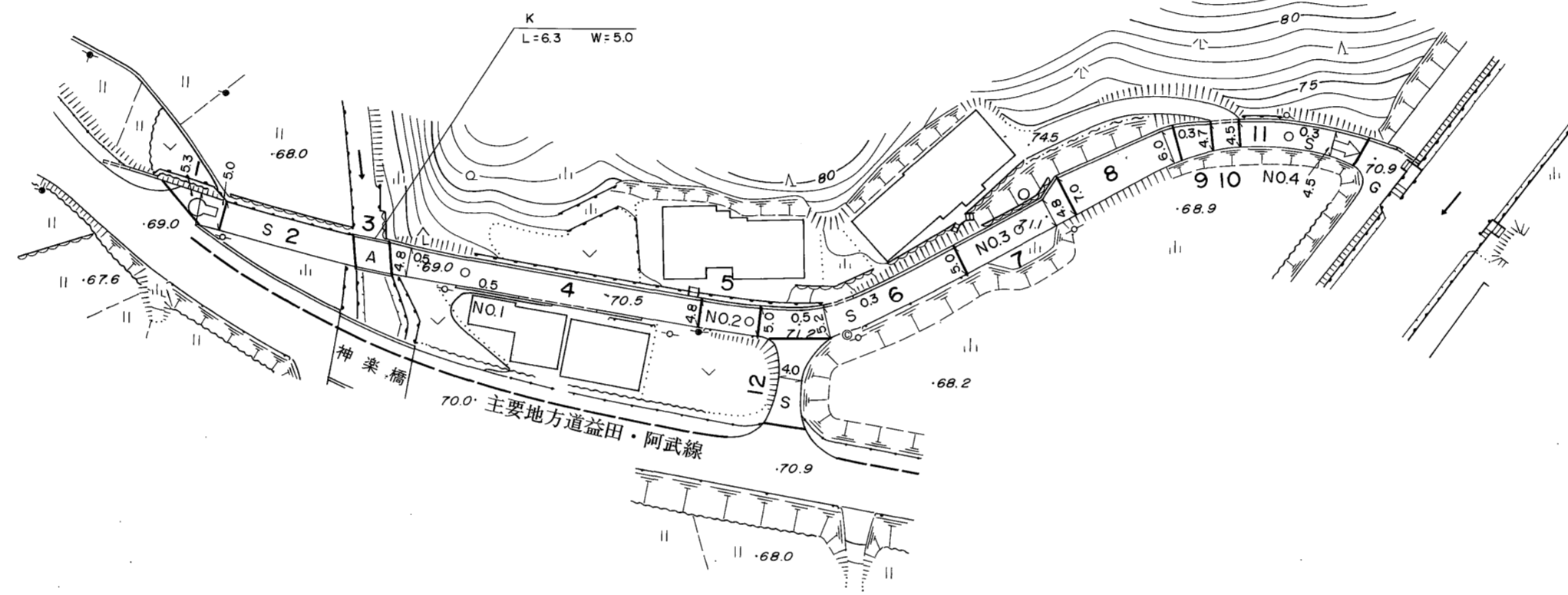
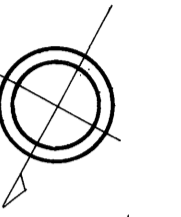
12-46黒周原線 1/1

平成七年三月三十一日調製



行政区画

島根県
益田市



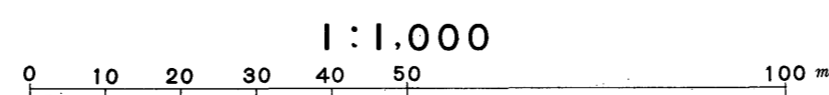
勾配	0.6% 0.0% 0.2% 0.1% 0.2%						
幅員	5.3	4.8	5.0	4.8	4.5	7.1	
距離	0.0	50.0	100.0	150.0	200.0	226.6	
曲線	—						
路面	S						

株式会社
バスコ
調製

益
田
市

撮影 平成 4 年 3 月
測 図 平成 7 年 3 月オートグラフ A7, ステレオプロッター A8

座 標 系 第三系
等高線間隔 1 m



この地図は、建設省国土地理院長の承認を得て、同院所管の測量標及び測量成果(基準点)を使用して調製したものである。
(承認番号) 昭58. 中公第 83 号