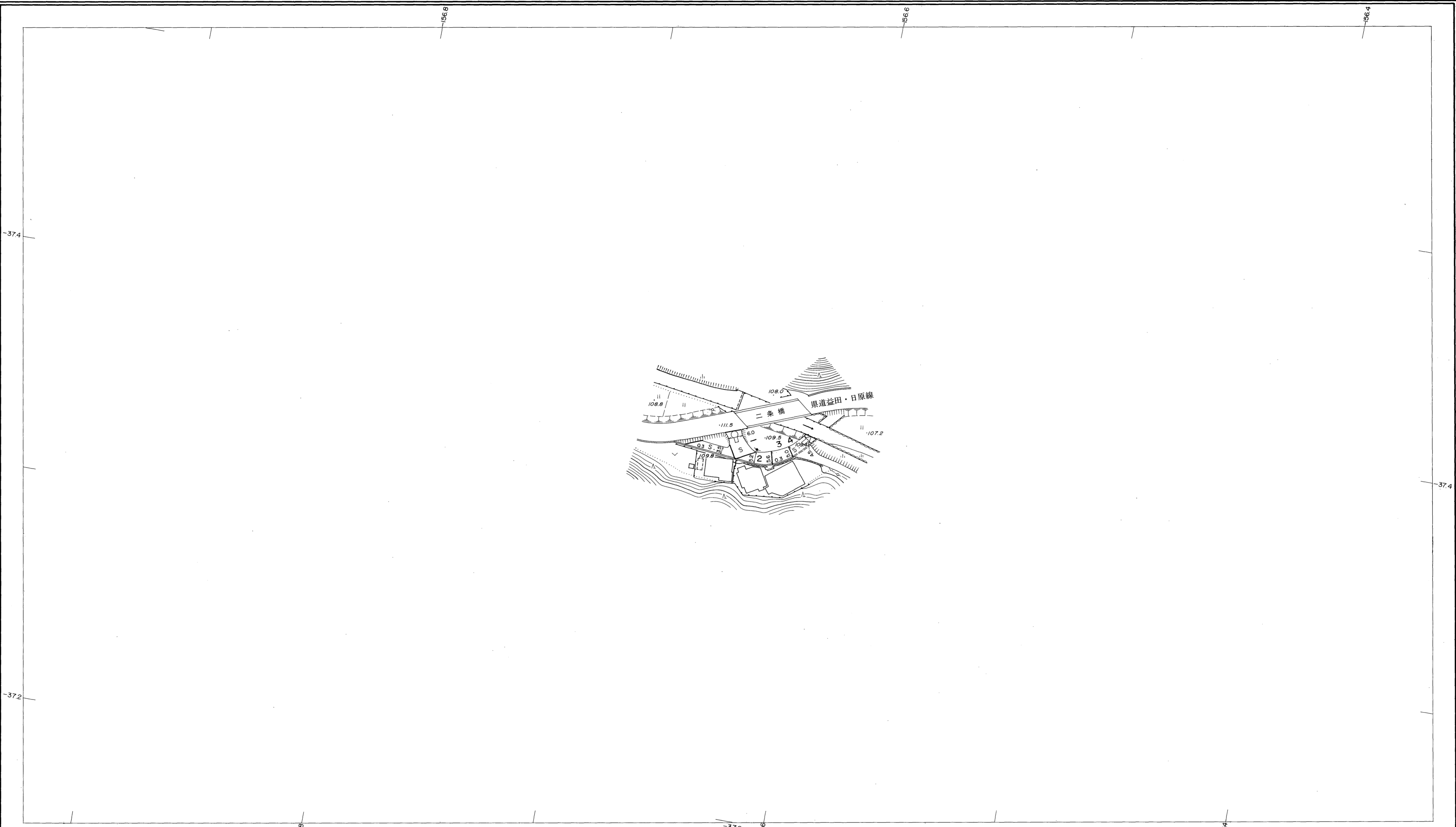
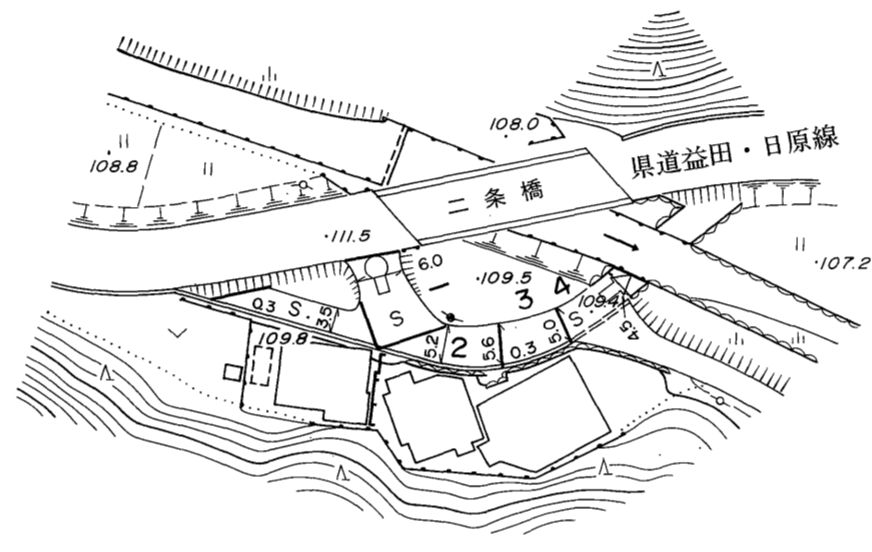
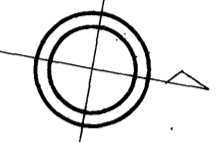


益田市道路現況平面図(台帳図)

12-48福場線 1/1

平成七年三月三十一日調製

行政区画
島根県
益田市



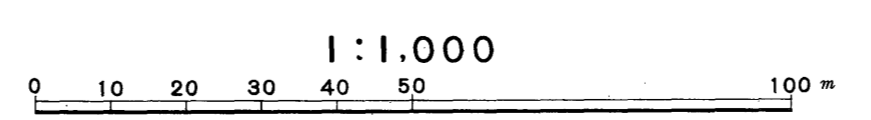
勾配		2.3%	1.1%
幅員	7.5	4.5 6.6	7.9
距離	0.0	43.7	61.1
曲線		R=15.0	
路面		S	

株式会社バスコ調製

益田市

撮影 平成4年3月
測図 平成7年3月オートグラフA7、ステレオプロッターA8

座標系 第三系
等高線間隔 1 m



この地図は、建設省国土地理院長の承認を得て、同院所管の測量標及び測量成果(基準点)を使用して調製したものである。
(承認番号) 昭58.中公第 83 号