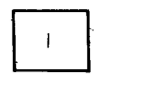


益田市道路現況平面図(台帳図)

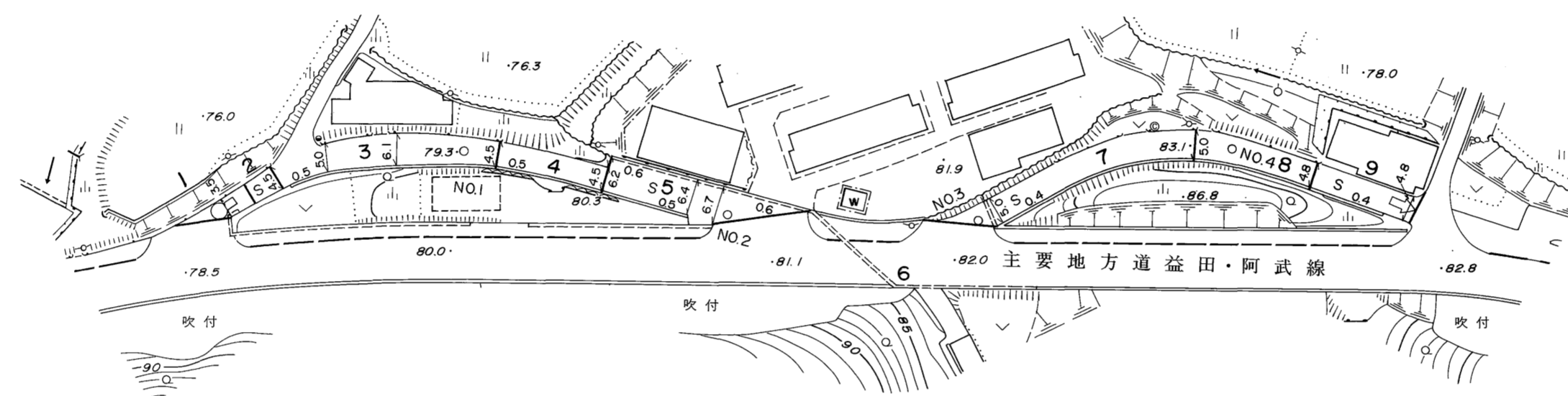
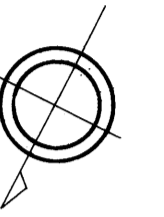
12-49市下線 1/1

平成七年三月三十一日調製



行政区画

島根県
益田市



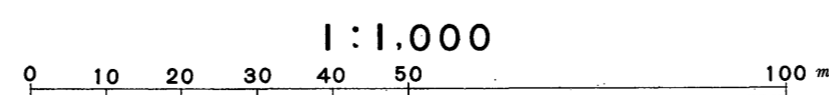
| | | | | | | | | | | | | | | |
|----|--|--|------|--|-------|--|-------|--|-------|--|-------|--|------|--|
| 勾配 | 1.4% | | | | | | 3.2% | | 2.6% | | 1.8% | | 0.9% | |
| 幅員 | 9.9 | | 4.9 | | 6.7 | | 5.0 | | 4.9 | | 6.6 | | | |
| 距離 | 0.0 | | 50.0 | | 100.0 | | 150.0 | | 200.0 | | 235.5 | | | |
| 曲線 | [Diagrammatic representation of curve segments] | | | | | | | | | | | | | |
| 路面 | [Diagrammatic representation of road surface segments] | | | | | | | | | | | | | |
| | | | 2 | | 3 | | 4 | | | | | | | |

株式会社パスコ調製

益田市

撮影 平成4年3月
測図 平成7年3月オートグラフA7, ステレオプロッターA8

座標系 第三系
等高線間隔 1 m



この地図は、建設省国土地理院長の承認を得て、同院所管の測量標及び測量成果(基準点)を使用して調製したものである。
(承認番号) 昭58. 中公第 83 号