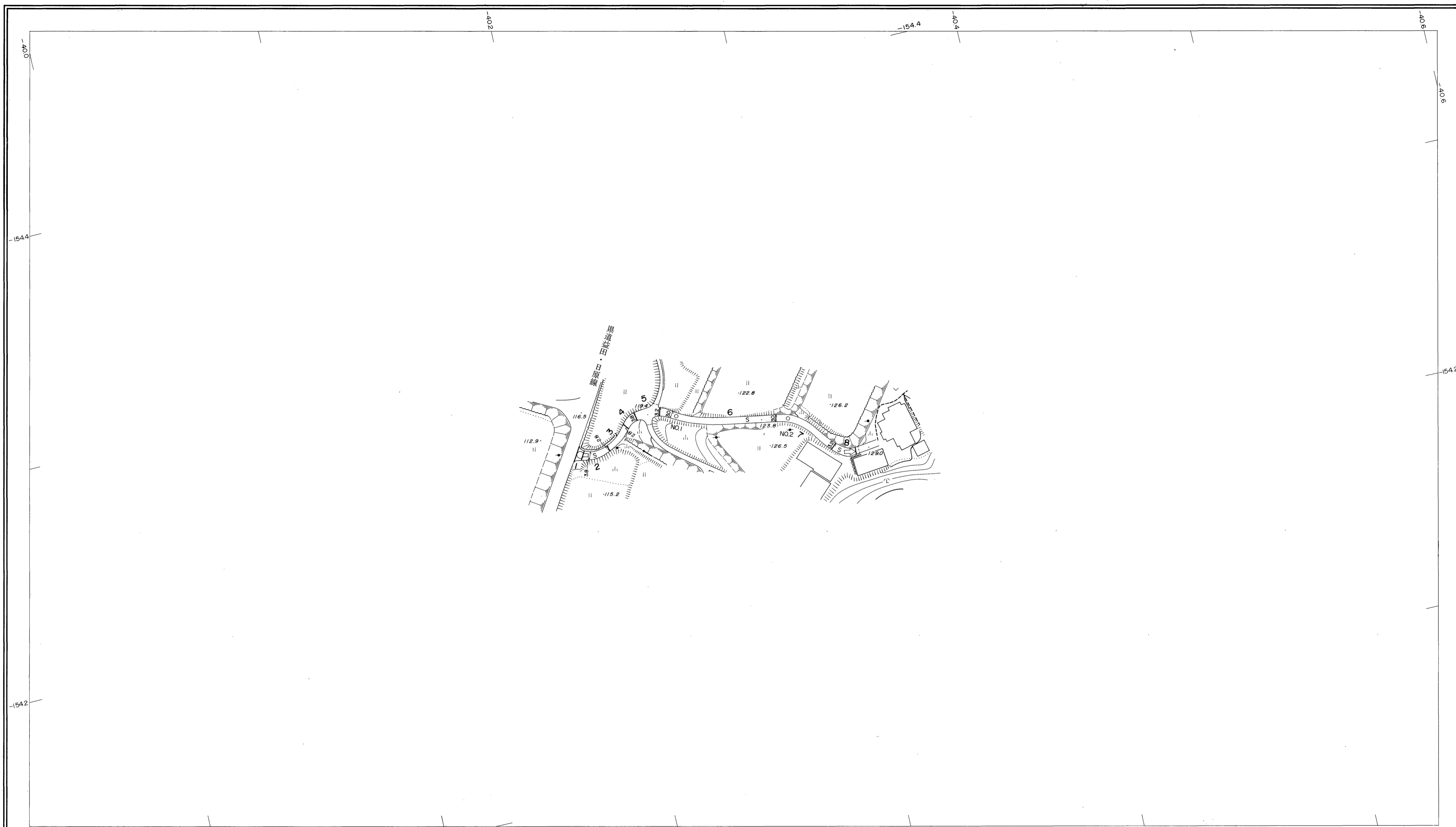
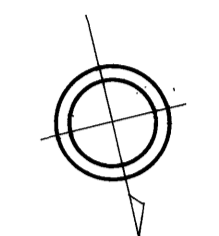


益田市道路現況平面図(台帳図)

12-50井の上線 1/1

平成七年三月三十一日調製
平成十年三月三十一日調製

行政区画
島根県
益田市



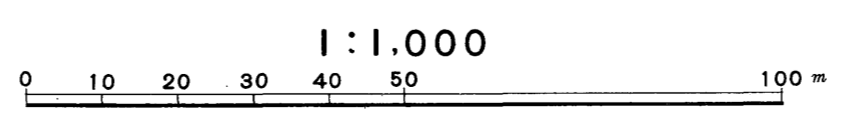
勾配	8.2%		8.2%	
幅員	3.8	3.0	3.0	3.2
距離	0.0	50.0	100.0	138.4
曲線	R=15	R=17	R=19	R=10
路面	S			

株式会社バスコ調製

益田市

撮影 平成4年3月
測図 平成7年3月オートグラフA7, ステレオプロッターA8
修正 平成10年3月

座標系 第三系
等高線間隔 1 m



この地図は、建設省国土地理院長の承認を得て、同院所管の測量標及び測量成果(基準点)を使用して調製したものである。
(承認番号) 昭58. 中公第 83 号