

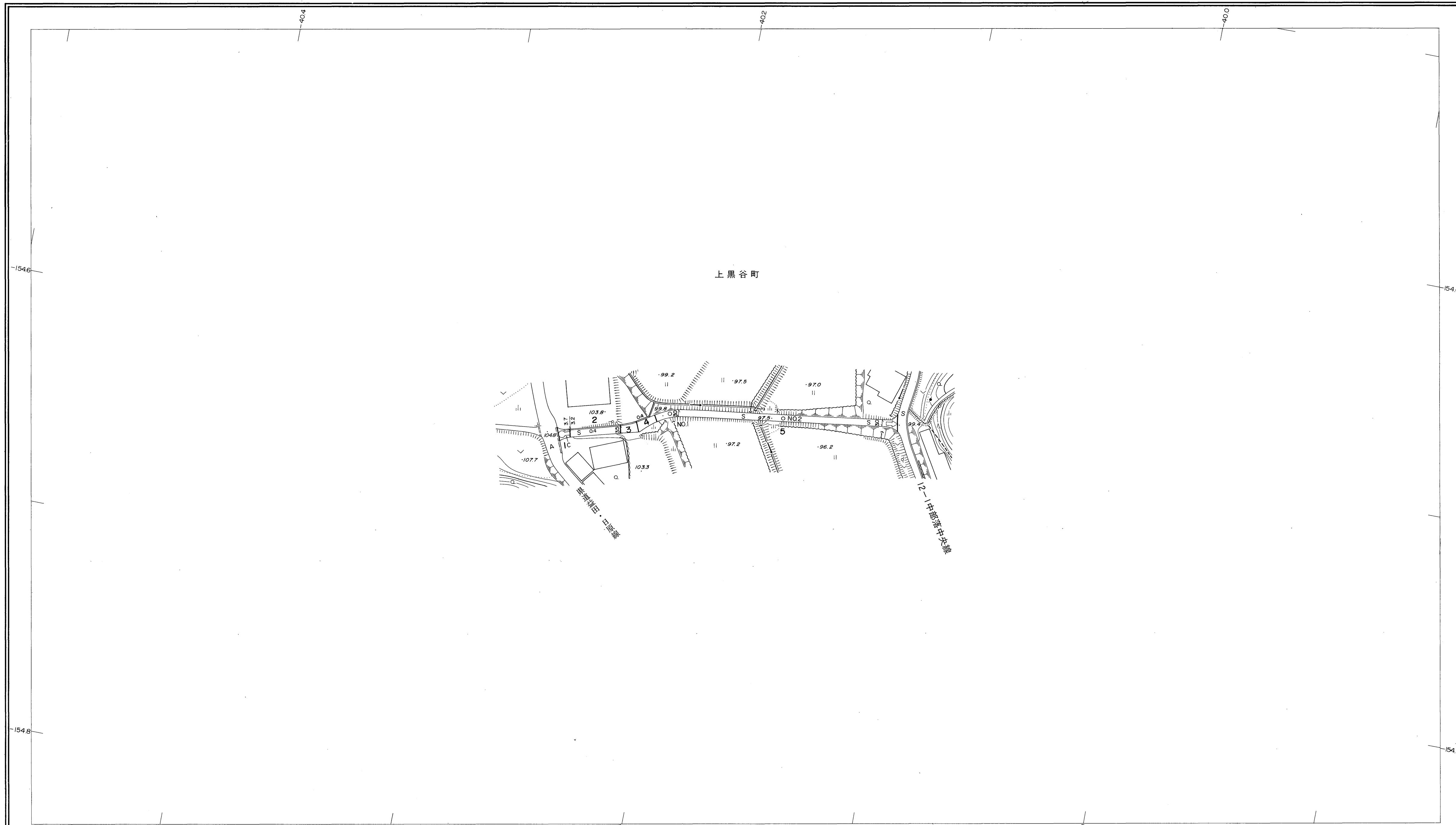
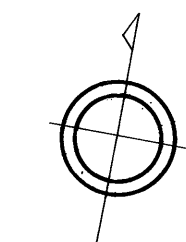
# 益田市道路現況平面図(台帳図)

12-52中組鉦切線 1/1

平成七年三月三十一日調製  
平成十年三月三十一日調製

行政区画

島根県  
益田市



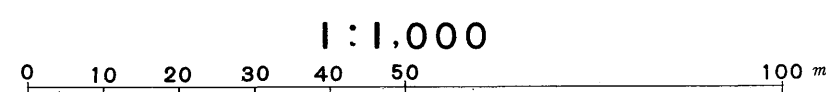
勾配	10.4%	2.1%	2.0%
幅員	3.7	3.0	3.0
距離	0.0	50.0	100.0
曲線	R=28		
路面	C S		

株式会社パスコ調製

益田市

撮影 平成4年3月  
測図 平成7年3月オートグラフA7, ステレオプロッターA8  
修正 平成10年3月

座標系 第三系  
等高線間隔 1 m



この地図は、建設省国土地理院長の承認を得て、同院所管の測量標及び測量成果(基準点)を使用して調製したものである。  
(承認番号) 昭58. 中公第 83 号