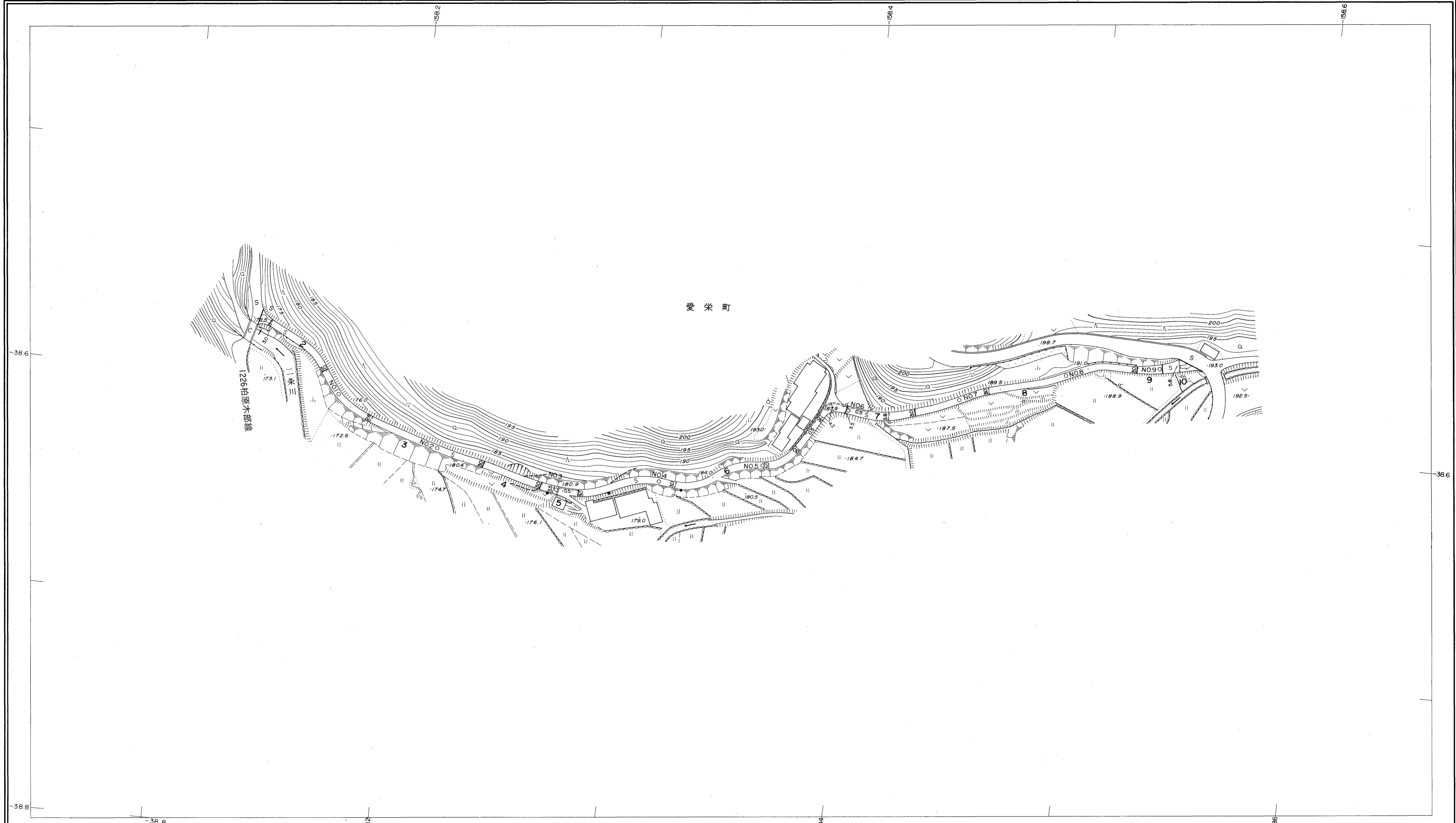
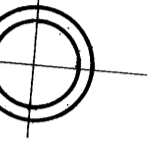


# 益田市道路現況平面図(台帳図)

12-53天神線 1/1

平成七年三月三十一日調製  
平成十二年三月三十一日調製  
平成十三年三月三十一日調製

行政区画  
島根県  
益田市



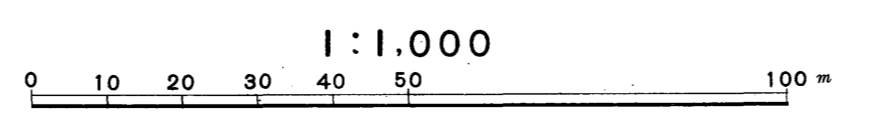
勾配	6.2%										8.2%										2.4%										3.4%										5.6%										4.2%										2.2%										4.8%										3.0%										1.0%																			
幅員	3.0										3.0										2.9										3.5										3.0										3.0										3.5										3.0										3.0										3.8										5.8									
距離	0.0										500										1000										1500										2000										2500										3000										3500										4000										4500										4546									
曲線	R=30																																								R=20										R=29										R=16										R=6																				R=30																			
路面	S																																								S																																																		S																			

株式会社バスコ調製

益田市

撮影 平成 4 年 3 月  
測図 平成 7 年 3 月オートグラフ A 7、ステレオプロッター A 8  
修正 平成 12 年 3 月  
修正 平成 13 年 3 月

座標系 第三系  
等高線間隔 1 m



この地図は、建設省国土地理院長の承認を得て、同院所管の測量標及び測量成果(基準点)を使用して調製したものである。  
(承認番号) 昭58. 中公第 83 号