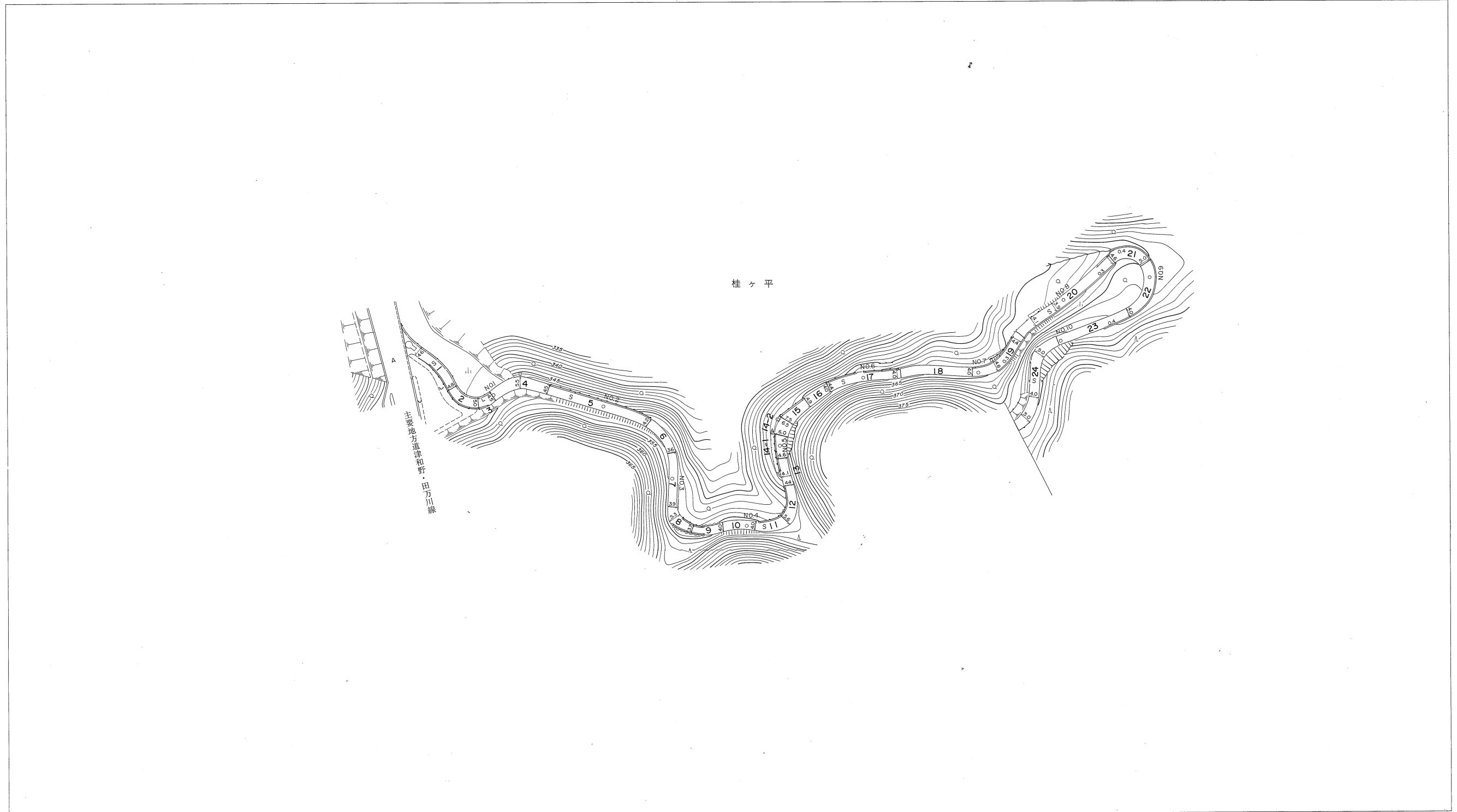



益田市道路現況平面図(台帳図)

12-54白坑峠線 1/2

平成八年三月三十一日調製
 平成十五年三月三十一日調製
 平成十六年三月三十一日調製
 平成二十八年三月三十一日調製



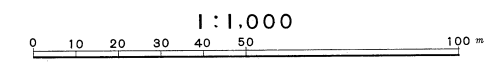
勾配	5.4%		13%		5.2%		3.4%		4.8%		8.4%		5.0%		5.6%		6.2%		5.2%		5.0%	
幅員	4.6	4.5	4.3	3.8	4.0	5.2	4.2	4.0	4.0	4.0	5.0	4.0	4.0	4.5	4.5	4.5	4.5	4.5	4.5	4.5	4.5	4.5
距離	0.0	500	1000	1500	2000	2500.0	3000	3500.0	4000	4500.0	5000	5500.0	6000	6453								
曲線	13R		18R		8R		8R		23R		10R											
路面	S																					

株式会社パスコ調製

益田市

撮影 平成4年3月
 測図 平成8年3月オートグラフA7, ステレオプロッターA8
 修正 平成15年3月
 修正 平成16年3月
 修正 平成28年3月

座標系 第三系
 等高線間隔 1m



この地図は、建設省国土地理院長の承認を得て、同院所管の測量標及び測量成果(基準点)を使用して調製したものである。
 (承認番号) 昭58.中公第 83 号

