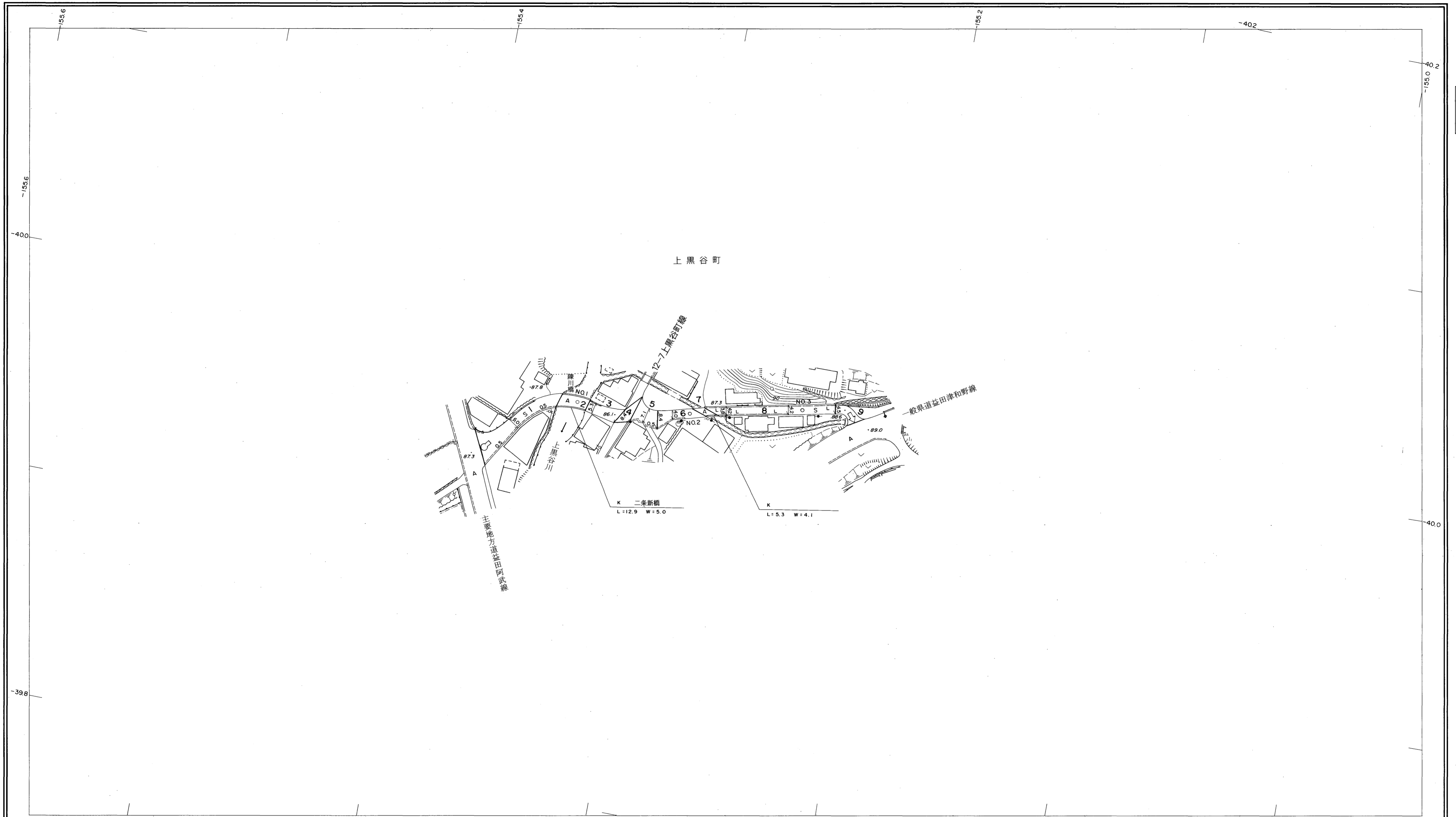
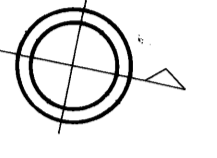


# 益田市道路現況平面図

12-55二条新橋線 1/1



行政区画  
島根県  
益田市



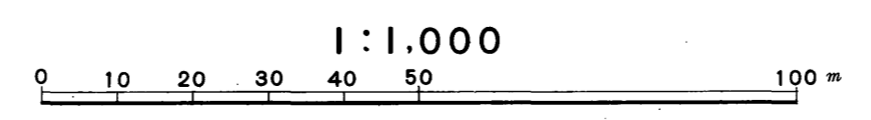
勾配	1.6%	2.2%	1.3%	2.6%	4.8%
幅員	6.0	5.0	4.0	4.2	4.5
距離	0.0	50.0	100.0	150.0	175.0 (176.6)
曲線	R=28		R=6		
路面	S	A	S	A	S

株式会社バスコ調製

益  
田  
市

撮影 平成 年 月  
測 図 平成 22 年 3 月 オートグラフ A7, ステレオプロッター A8

座 標 系 第三系  
等高線間隔 1 m



この地図は、建設省国土地理院長の承認を得て、同院所管の測量標及び測量成果(基準点)を使用して調製したものである。  
(承認番号) 昭58. 中公第 83 号