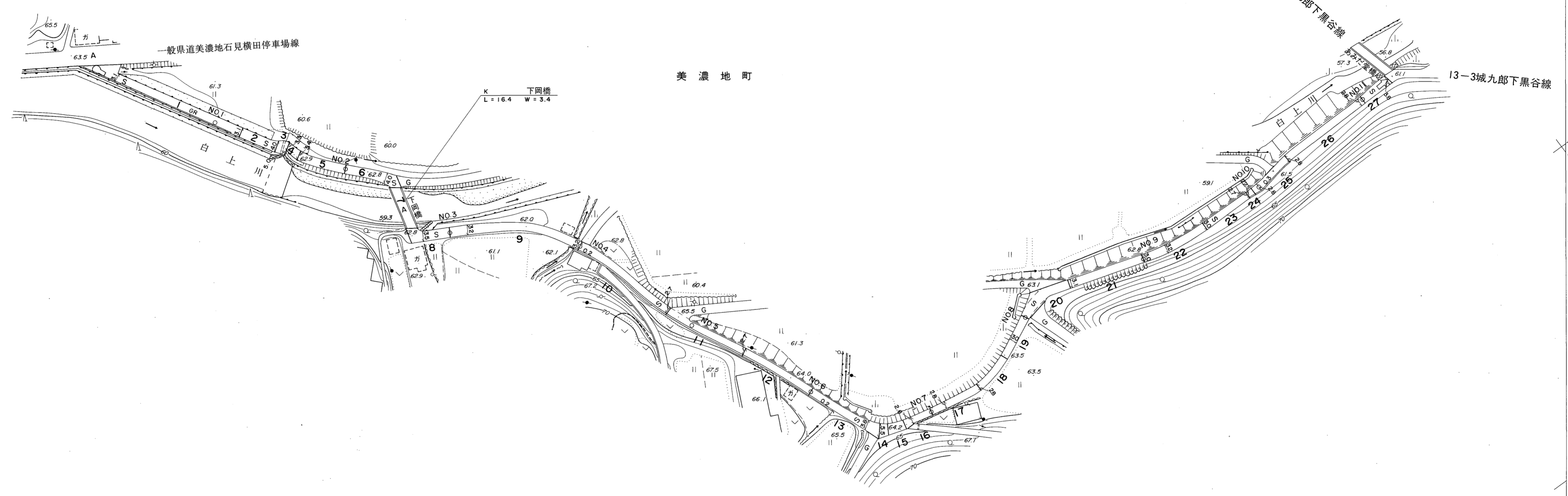
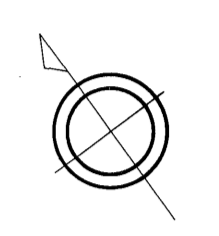


益田市道路現況平面図(台帳図)

13-4 下岡線 1/1

昭和六十一年十月三十一日調製
平成二年三月三十一日調製

行政区画
島根県
益田市



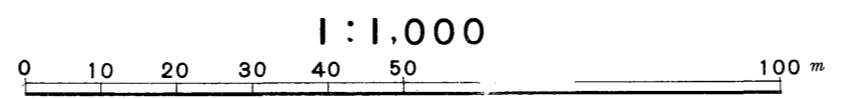
勾配	0.8%		0.6%		0.6%		1.4%		7.0%		3.0%		0.0%		1.6%		0.8%		2.6%		1.0%		0.8%	
幅員	3.1	3.1	3.6	3.3	3.2	2.7	3.3	2.7	3.0	3.0	2.8	2.9	3.8											
距離	0.0	50.0	100.0	150.0	200.0	250.0	300.0	350.0	400.0	450.0	500.0	550.0	562.0											
曲線			R=10	R=10	R=15	R=10			R=15															
路面	S											A												

株式会社パスコ調製

益田市

撮影 昭和 59 年 5 月
測図 昭和 60 年 10 月オートグラフA7, ステレオプロッターA8
修正 平成 2 年 3 月

座標系 第三系
等高線間隔 1m



この地図は、建設省国土地理院長の承認を得て、同院所管の測量標及び測量成果(基準点)を使用して調製したものである。
(承認番号)昭58.中公第 83 号