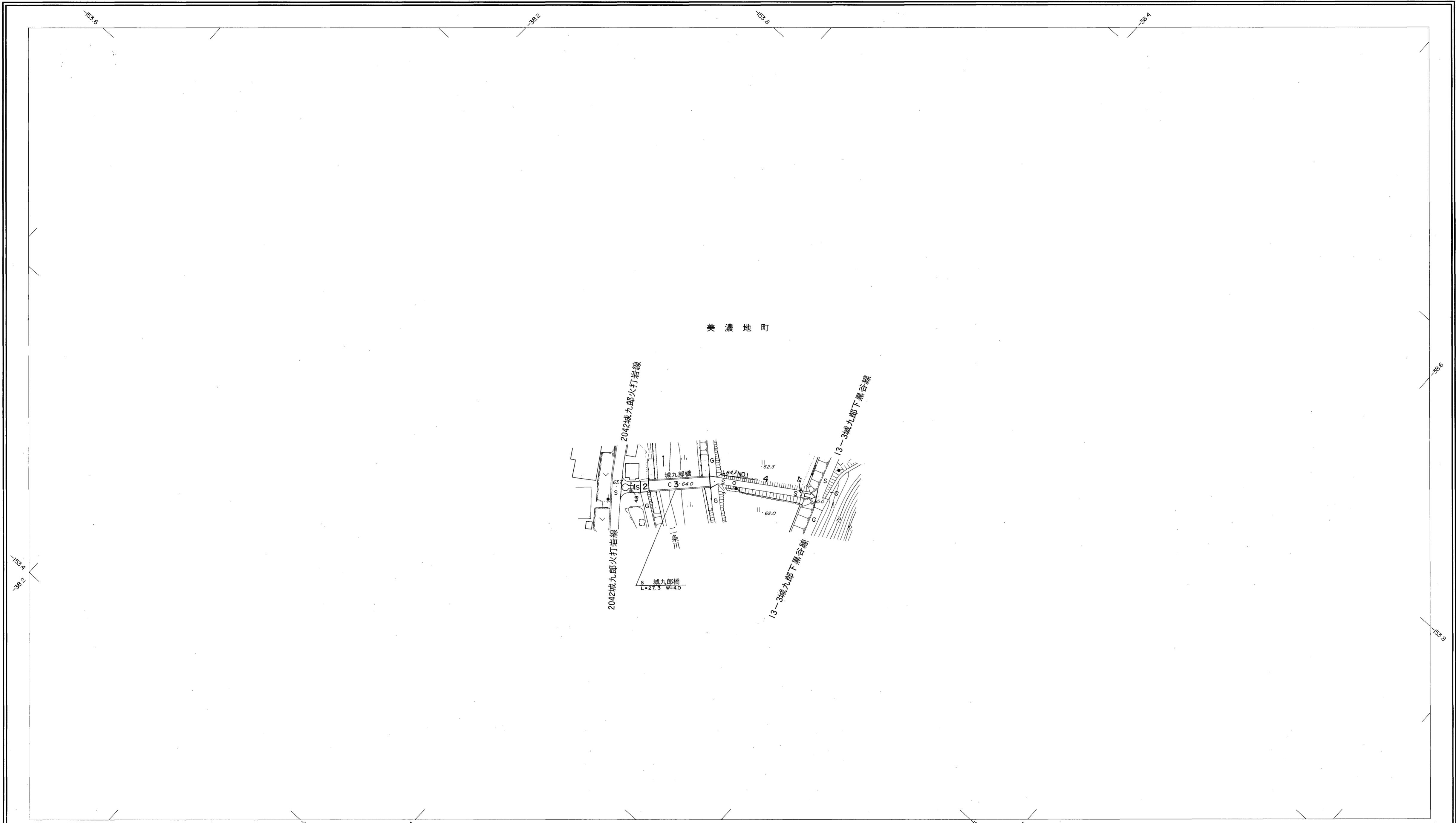
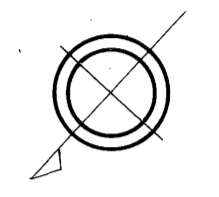


益田市道路現況平面図(台帳図)

13-5 城九郎線 1/1

昭和六十一年十月三十一日調製

行政区画
島根県
益田市



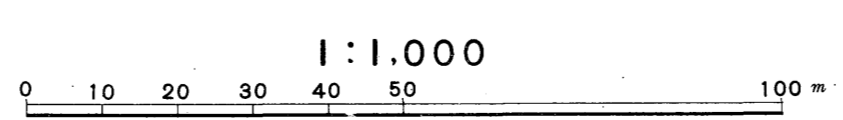
勾配	14%		16%	
幅員	4.8	2.7	2.7	
距離	0.0	5.00	8.70	
曲線	[Diagram showing curve segments]			
路面	[Diagram showing road surface segments labeled S and C]			

株式会社パスコ調製

益田市

撮影 昭和 59 年 5 月
測 図 昭和 60 年 10 月オートグラフA7, ステレオプロッターA8

座標系 第三系
等高線間隔 1m



この地図は、建設省国土地理院長の承認を得て、同院所管の測量標及び測量成果(基準点)を使用して調製したものである。
(承認番号) 昭58. 中公第 83 号