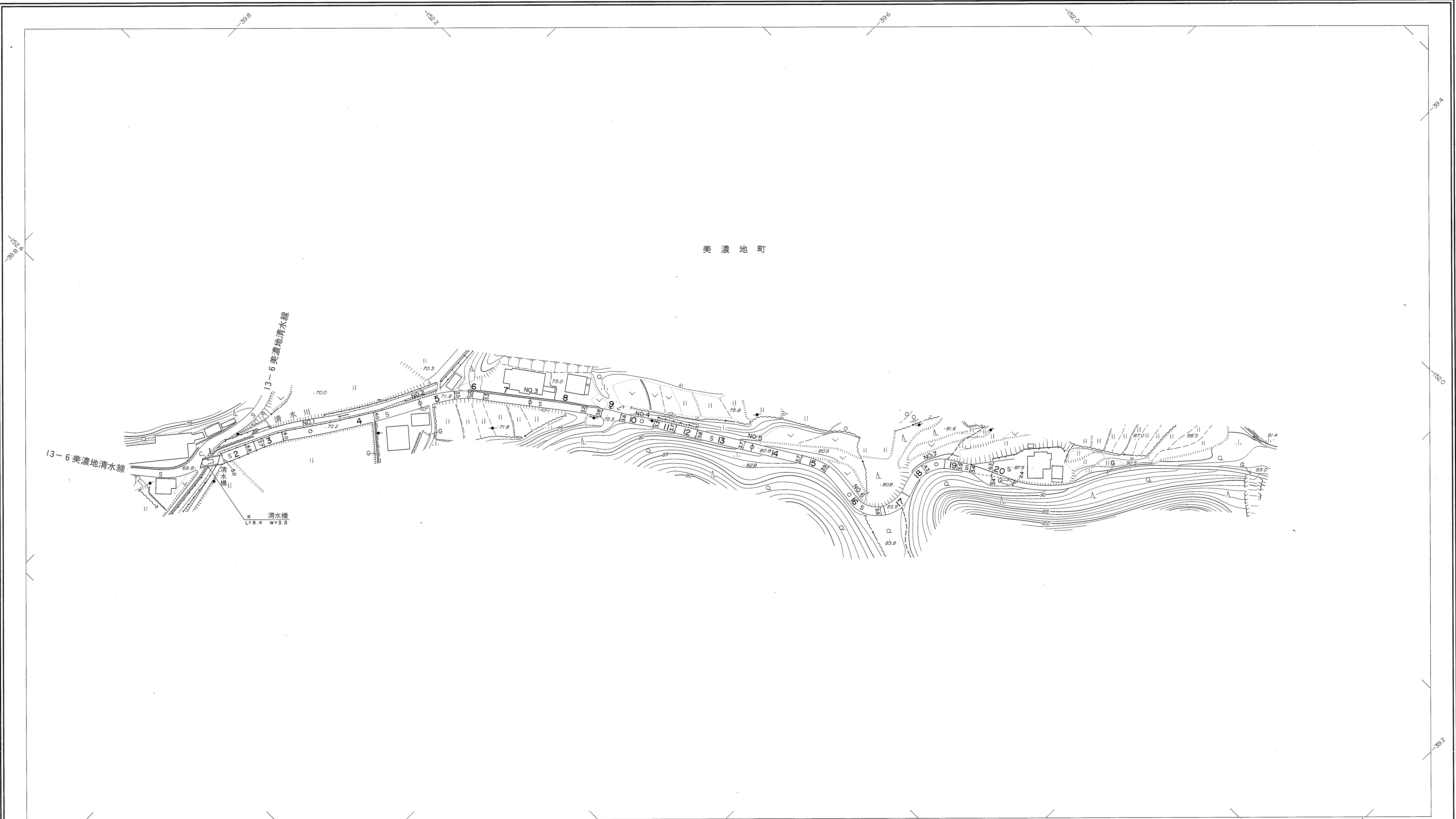
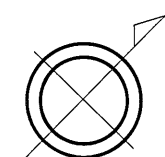
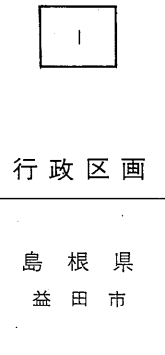


益田市道路現況平面図(台帳図)

13-7 美濃地線 1/1

昭和六十年十月三十一日調製
平成二十八年三月三十一日調製



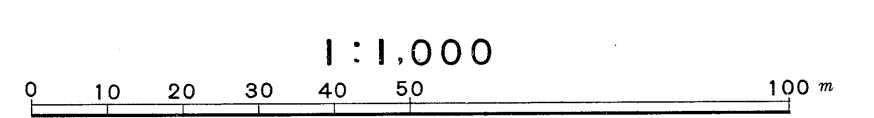
勾配	0.0%	0.7%	1.8%	4.6%	4.6%	7.1%	8.0%	7.1%	2.4%	5.6%	7.0%
幅員	3.5	4.0	4.0	3.3	3.6	3.7	3.9	4.2	2.4		
距離	0.0	50.0	100.0	150.0	200.0	250.0	300.0	350.0	395.5		
曲線						R=25	R=15	R=15			
路面	C		S						G		

株式会社バスコ調製

益田市

撮影 昭和 59 年 5 月
測図 昭和 60 年 10 月オートグラフ A7、ステレオプロッター A8
修正 平成 28 年 3 月

座標系 第三系
等高線間隔 1m



この地図は、建設省国土院院長の承認を得て、同院所管の測量標及び測量成果(基準点)を使用して調製したものである。
(承認番号) B258、中公第 83 号