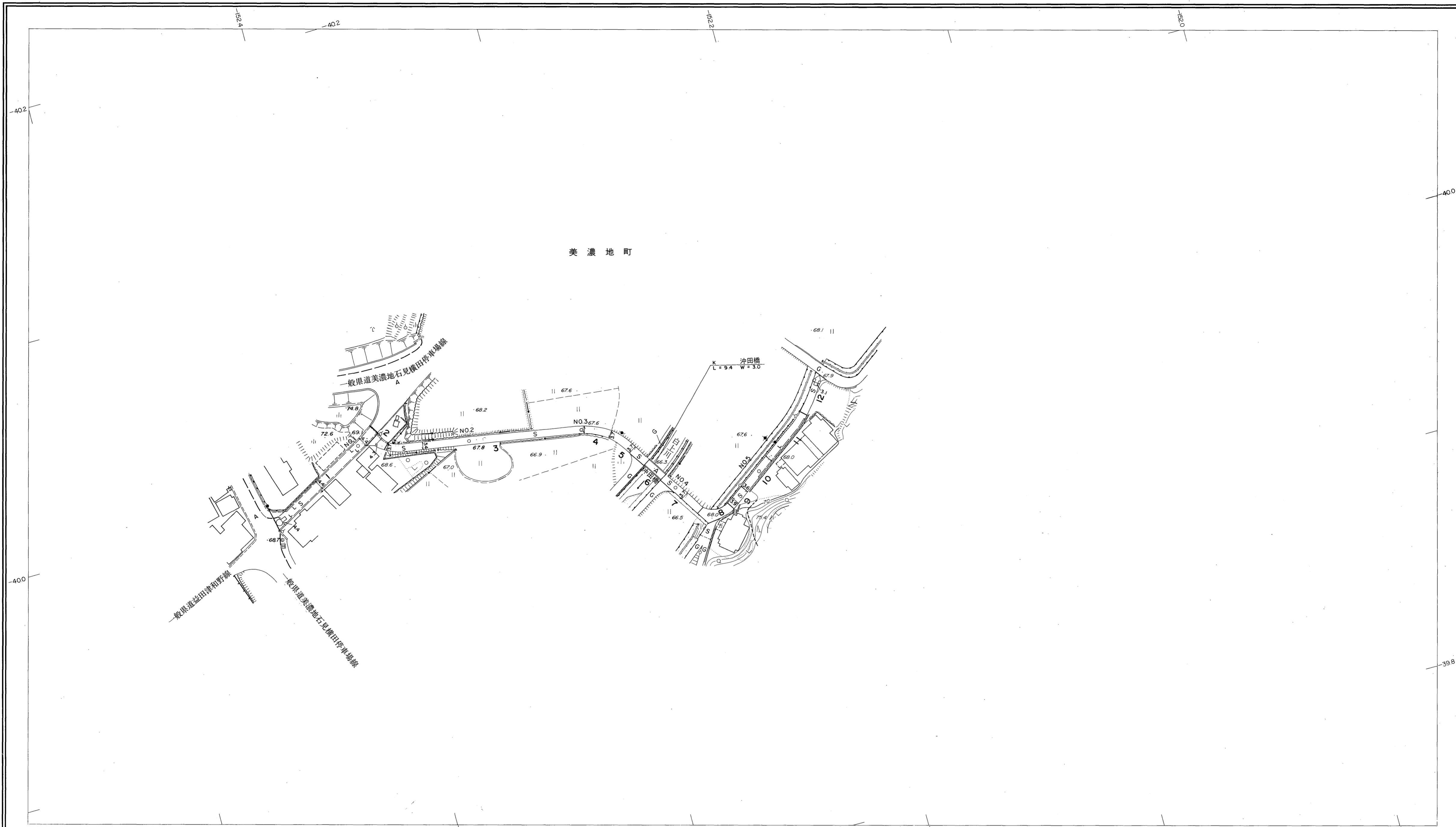
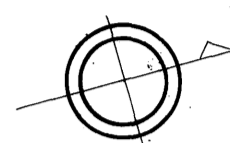


# 益田市道路現況平面図(台帳図)

13-8 美濃地沖田線 1/1

昭和六十一年十月三十一日調製  
 昭和六十一年三月三十一日調製  
 平成二十四年三月三十一日調製

行政区画  
 島根県  
 益田市



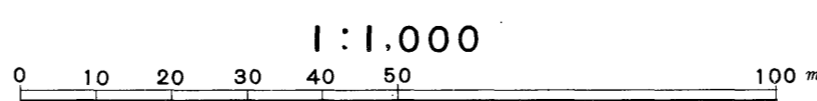
|    |      |  |      |  |      |  |      |  |      |  |      |  |      |  |      |  |      |  |      |  |
|----|------|--|------|--|------|--|------|--|------|--|------|--|------|--|------|--|------|--|------|--|
| 勾配 | 0.8% |  |      |  |      |  | 2.6% |  | 0.4% |  | 3.9% |  | 6.0% |  | 0.0% |  | 0.0% |  | 1.3% |  |
| 幅員 | 4.4  |  | 4.4  |  | 3.4  |  | 3.4  |  | 3.7  |  | 3.4  |  | 3.1  |  |      |  |      |  |      |  |
| 距離 | 0.0  |  | 500  |  | 1000 |  | 1500 |  | 2000 |  | 2500 |  | 3000 |  | 3010 |  |      |  |      |  |
| 曲線 |      |  | R=10 |  | R=15 |  |      |  | R=25 |  |      |  | R=10 |  |      |  |      |  |      |  |
| 路面 | S    |  | A    |  | A    |  | S    |  |      |  |      |  |      |  |      |  |      |  |      |  |

株式会社バスコ調製

益田市

撮影 昭和59年5月  
 測図 昭和60年10月 オートグラフA7, ステレオプロッターA8  
 修正 昭和61年4月  
 修正 平成24年3月

座標系 第三系  
 等高線間隔 1m



この地図は、建設省国土地理院長の承認を得て、同院所管の測量標及び測量成果(基準点)を使用して調製したものである。  
 (承認番号) 昭58.中公第 83 号