

# 益田市道路現況平面図(台帳図)

13-9 山ヶ谷線 1/2

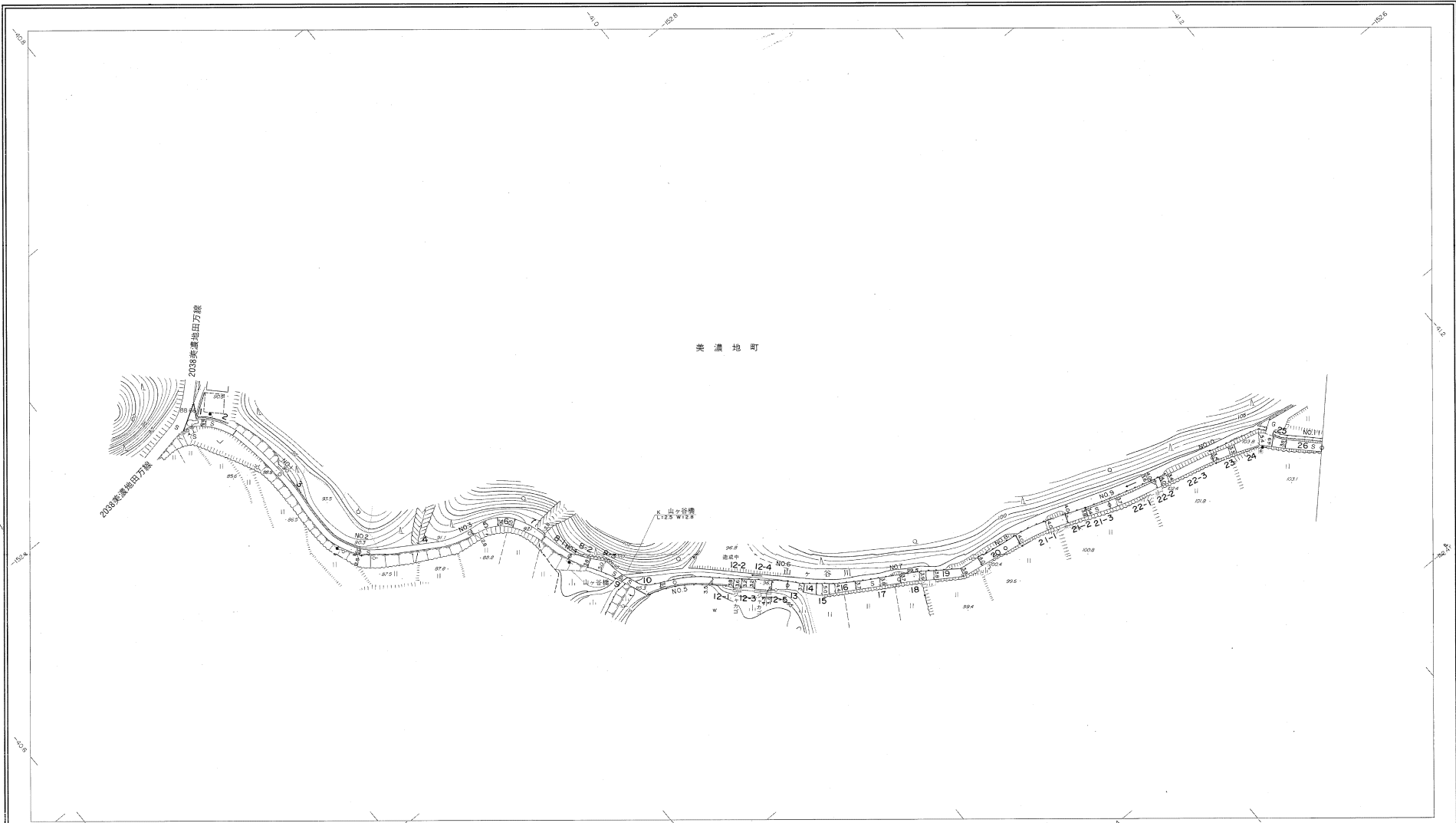
昭和六十年十月三十一日調製  
 昭和六十一年三月三十一日調製  
 平成十一年三月三十一日調製  
 平成二十二年三月三十一日調製

平成二十四年三月三十一日調製  
 平成二十六年三月三十一日調製

1 2

行政区画

島根県  
 益田市



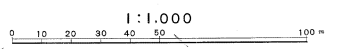
勾配	0.4%											
幅員	3.2	2.8	2.8	2.8	3.0	3.2	3.5	3.9	4.0	3.7	3.5	3.5
距離	0.0	500	1000	1500	2000	2500	3000	3500	4000	4500	5000	5500
曲線	R=25			R=20	R=20			R=10		R=20		
路面	5											

株式会社バスコ調製

益田市

測量 昭和55年5月  
 測量 昭和60年10月  
 修正 昭和61年4月  
 修正 平成11年3月  
 修正 平成20年3月  
 修正 平成24年3月

縮尺 1:1000  
 縮尺 1:1000  
 縮尺 1:1000



この地図は、建設省国土地理院長の承認を得て、同院所管の測量標及び測量成果(基準式)を使用して調製したものである。  
 (承認番号) 昭56、中公第 83 号

# 益田市道路現況平面図(台帳図)

13-9 山ヶ谷線 2/2

昭和六十年十月三十一日調製  
 昭和六十一年三月三十一日調製  
 平成六年三月三十一日調製

1 2

行政区画

島根県  
 益田市



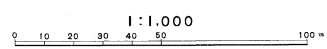
勾配	2.2%		3.6%		7.0%		0.0%	
橋長	3.5		3.8		3.1		3.8	
距離	8500		6000		8500		7000	
曲線	R=15		R=10		R=10		R=10	
路面	S		S		S		S	

株式会社  
 パスコ調製

益  
 田  
 市

撮影 昭和59年5月  
 測図 昭和60年10月オートグラフA7、ステレオプロッターA8  
 修正 昭和61年4月

座標系 益田系  
 等高線間隔 1m



この地図は、建設省国土地理院長の承認を得て、同院所定の測量標及び測量成果(基準点)を使用して調製したものである。  
 (承認番号) 昭58、中公第 83 号