

# 益田市道路現況平面図(台帳図)

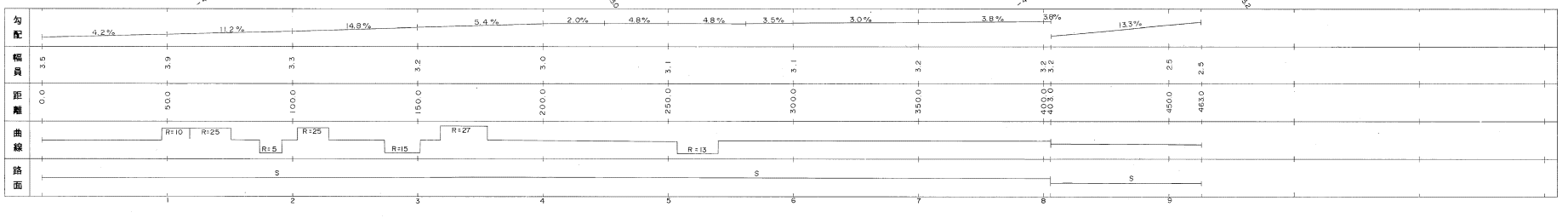
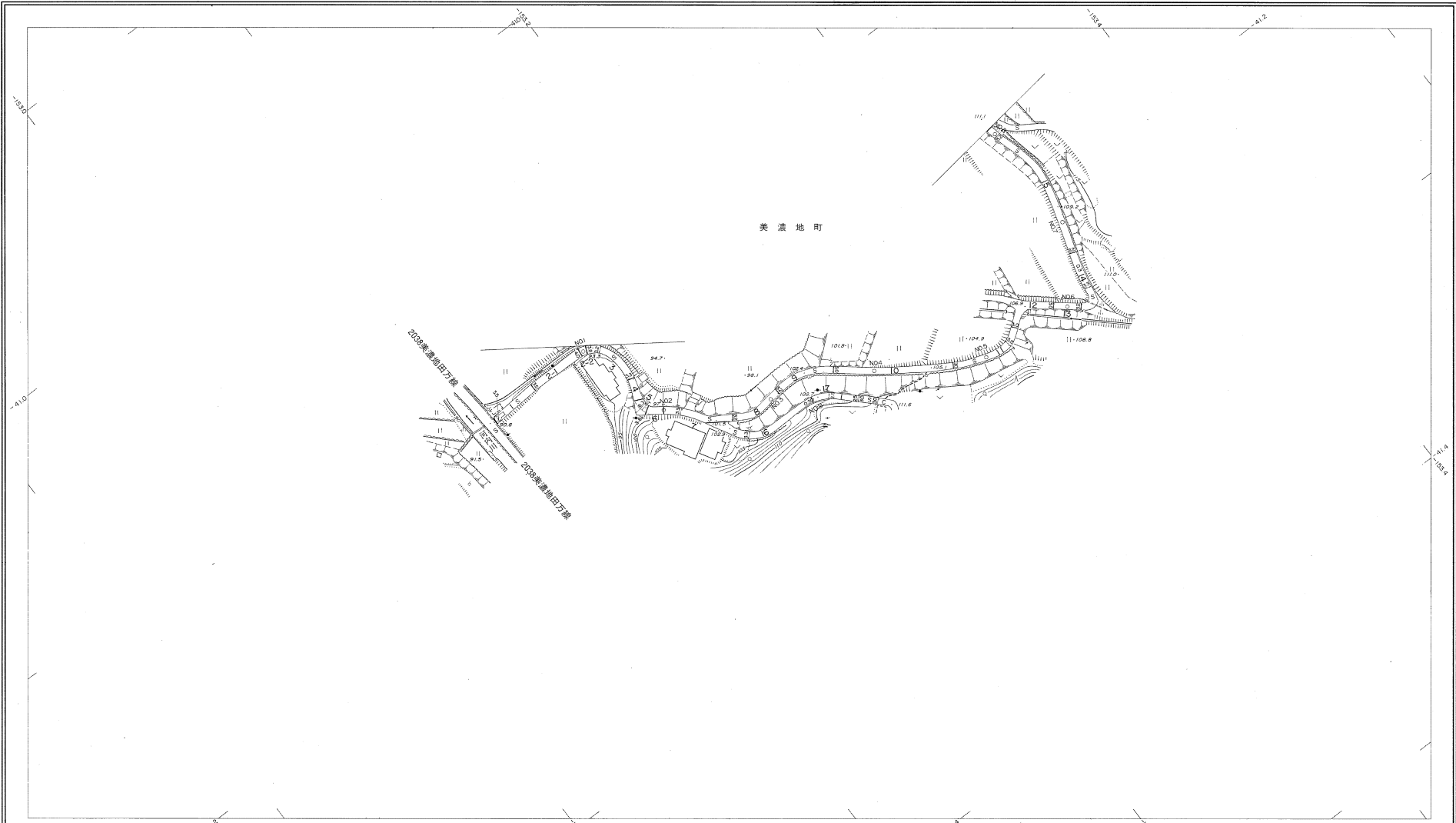
13-10河内下線 1/2

平成五年三月三十一日調製  
 平成七年三月三十一日調製  
 平成十一年三月三十一日調製  
 平成十八年三月三十一日調製

平成二十八年三月三十一日調製



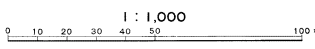
行政区画  
 島根県  
 益田市



株式会社バスコ調製

撮影 昭和59年5月  
 測図 昭和60年10月  
 修正 昭和62年3月  
 修正 平成2年3月  
 修正 平成5年3月  
 修正 平成7年3月

座標系 高田系  
 等高線間隔 1m




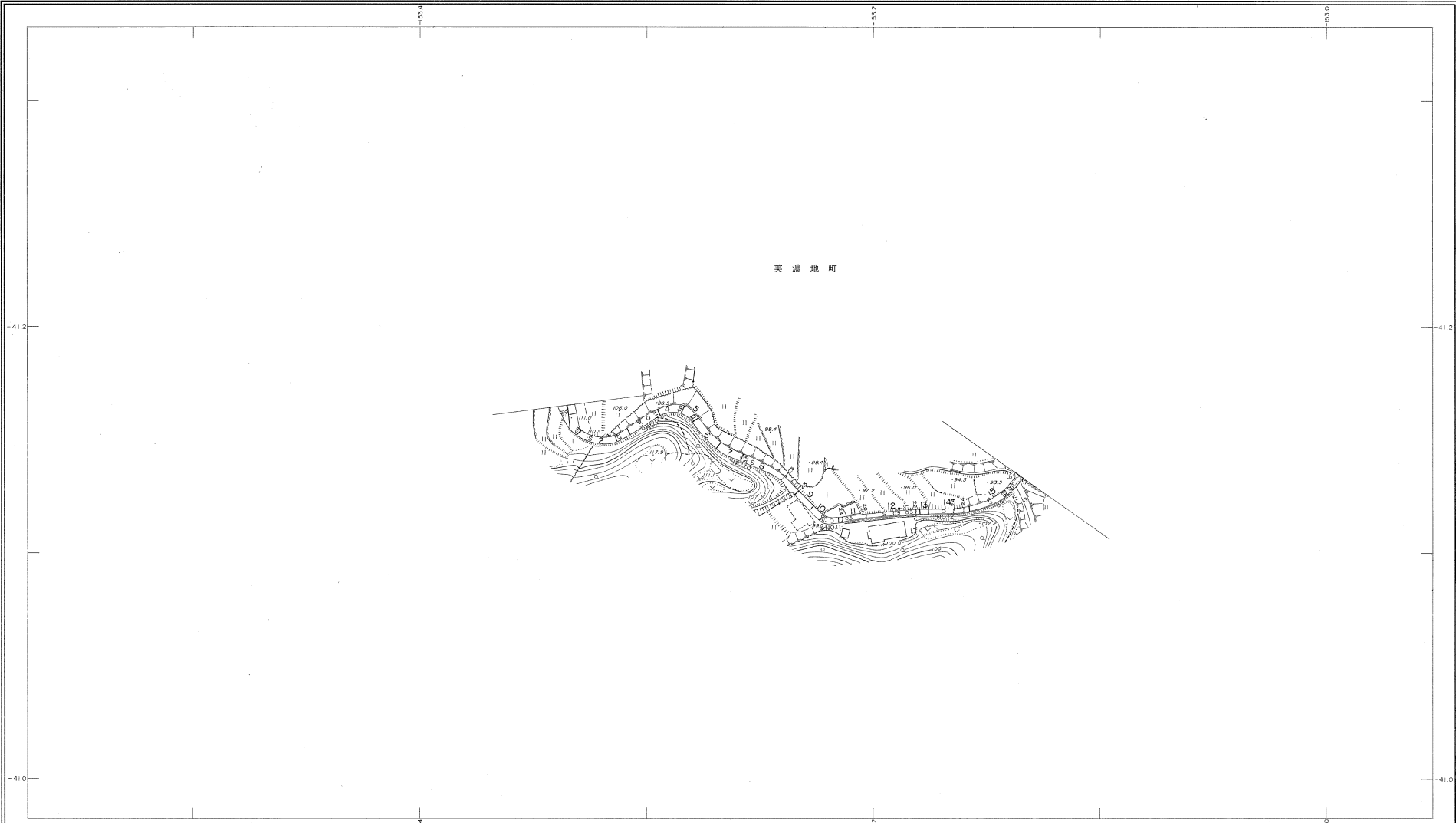
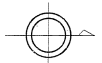
この地図は、建設省国土院院長の承認を得て、同院所管の測量標及び測量成果(基準点)を使用して調製したものである。  
 (承認番号) 昭58、中公第 83 号

益 田 市

# 益田市道路現況平面図(台帳図)

13-10河内下線 2/2

平成五年三月三十一日調査  
 平成七年三月三十一日調査  
 平成十一年三月三十一日調査  
 平成十八年三月三十一日調査

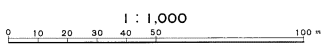


株式会社バスコ調製

益田市

撮影 昭和59年5月  
 測図 平成元年3月  
 修正 平成5年3月  
 修正 平成7年3月  
 修正 平成11年3月  
 修正 平成28年3月

定規系 製図系  
 等高線間隔 1m



この地図は、建設省国土地理院長の承認を得て、国土地理院の測量標及び測量成果(基準点)を使用して調製したものである。  
 (承認番号) 昭58、中公第 83 号