

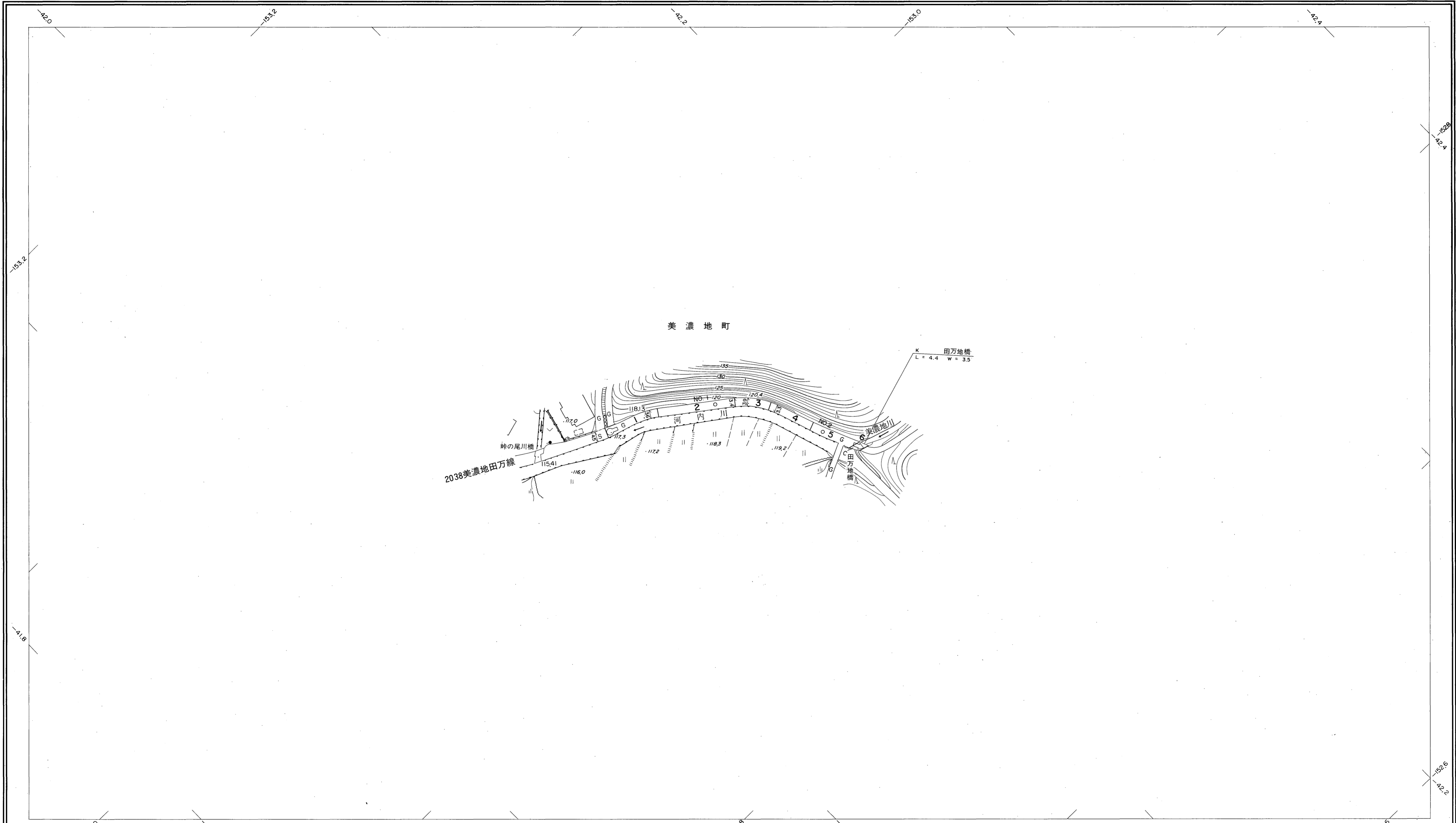
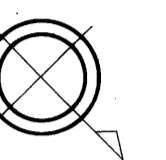
益田市道路現況平面図(台帳図)

13-12河内上線 1/1

昭和六十年十月三十一日調製

行政区画

島根県
益田市



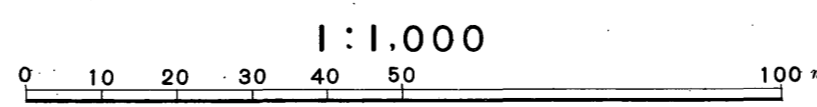
勾配	5.4%	4.4%	1.3%
幅員	4.5	3.5	4.1
距離	0.0	50.0	100.0
曲線	C		
路面	G		

株式会社パスコ調製

益田市

撮影 昭和 59 年 5 月
測 図 昭和 60 年 10 月オートグラフA7, ステレオプロッターA8

座標系 第三系
等高線間隔 1m



この地図は、建設省国土地理院長の承認を得て、同院所管の測量標及び測量成果(基準点)を使用して調製したものである。
(承認番号) 昭58. 中公第 83 号