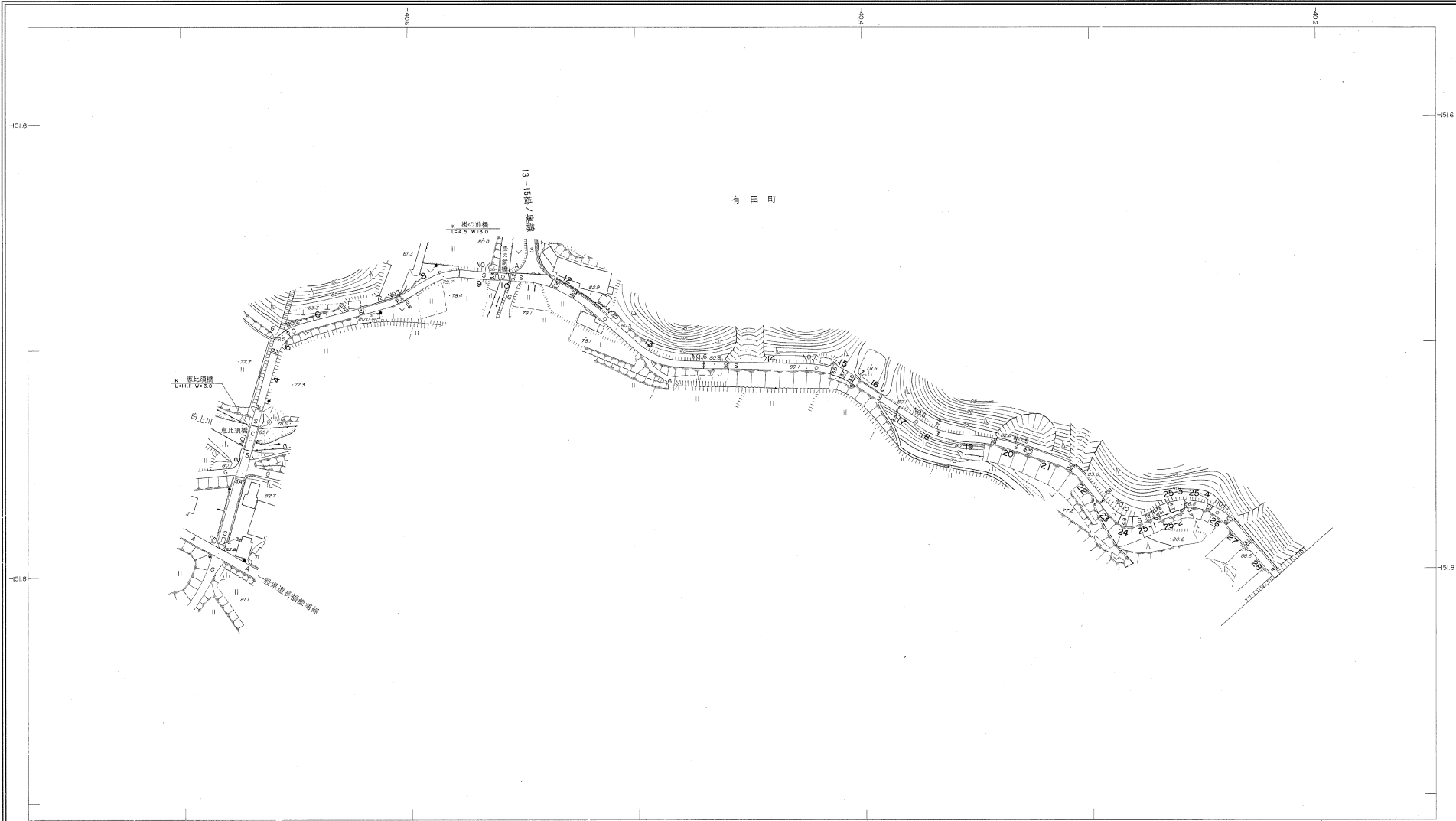
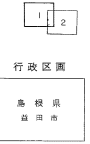


益田市道路現況平面図(台帳図)

13-14有田清水線 1/3

昭和六十一年十月三十一日調査
平成十二年三月三十一日調査
平成二十八年三月三十一日調査

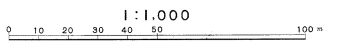


勾配	7.7%	0.0%	0.0%	1.4%	1.4%	0.7%	0.5%	0.3%	1.8%	1.0%	1.0%	1.8%	0.0%	0.0%	7.5%	4.4%	4.2%	4.8%	3.4%
幅員	3.8	3.0	3.5	2.8	3.0	3.0	3.0	3.0	3.0	3.0	3.0	2.7	3.4	3.4	3.8	3.8	3.3	2.9	2.9
距離	0.0	50.0	100.0	150.0	200.0	250.0	300.0	350.0	400.0	450.0	500.0	550.0	600.0	650.0	700.0	750.0	800.0	850.0	900.0
曲線			R=15		R=25											R=20		R=25	
路面	S	C		S		A			S										

株式会社バスコ調製

撮影 昭和59年5月
測図 昭和60年10月オートグラフA7、ステレオプロッターA8
修正 平成12年3月
修正 平成28年3月

座標系 郡山系
等高線間隔 1m



この地図は、建設省国土院院長の承認を得て、同院所管の測量標及び測量成果(基準点)を使用して調製したものである。
(承認番号) 昭56、中公第 83 号

益 田 市

益田市道路現況平面図(台帳図)

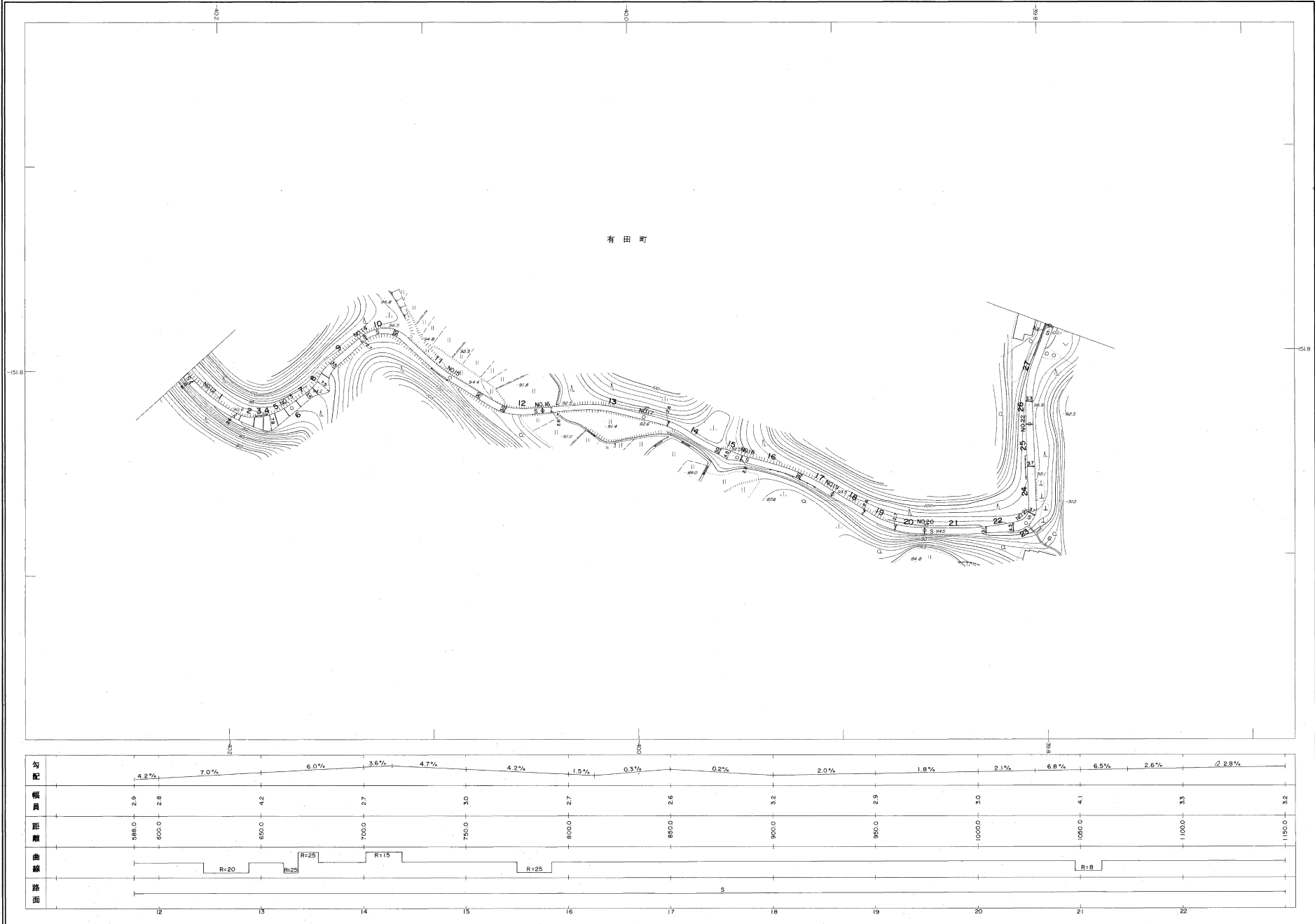
13-14有田清水線 2/3

昭和六十一年十月三十一日調査
平成十一年三月三十一日調製



行政区画

島根県
益田市



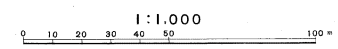
勾配	4.2%											7.0%		6.0%		3.6%		4.7%		4.2%		1.5%		0.3%		0.2%		2.0%		1.8%		2.1%		6.8%		6.5%		2.8%		2.8%	
幅員	2.9		2.8		4.2		2.7		3.0		2.7		2.6		3.2		2.9		3.0		4.1		3.3		3.2																
距離	285.0		800.0		650.0		700.0		750.0		800.0		850.0		900.0		950.0		1000.0		1050.0		1100.0		1150.0																
曲線					R=20		R=25		R=15				R=25								R=8																				
路面	S																																								

株式会社バスコ調製

益田市

撮影 昭和58年5月
測図 昭和60年10月オートグラフA7, ステレオプロッターA8
修正 平成11年3月

基準系 新田系
等高線間隔 1m

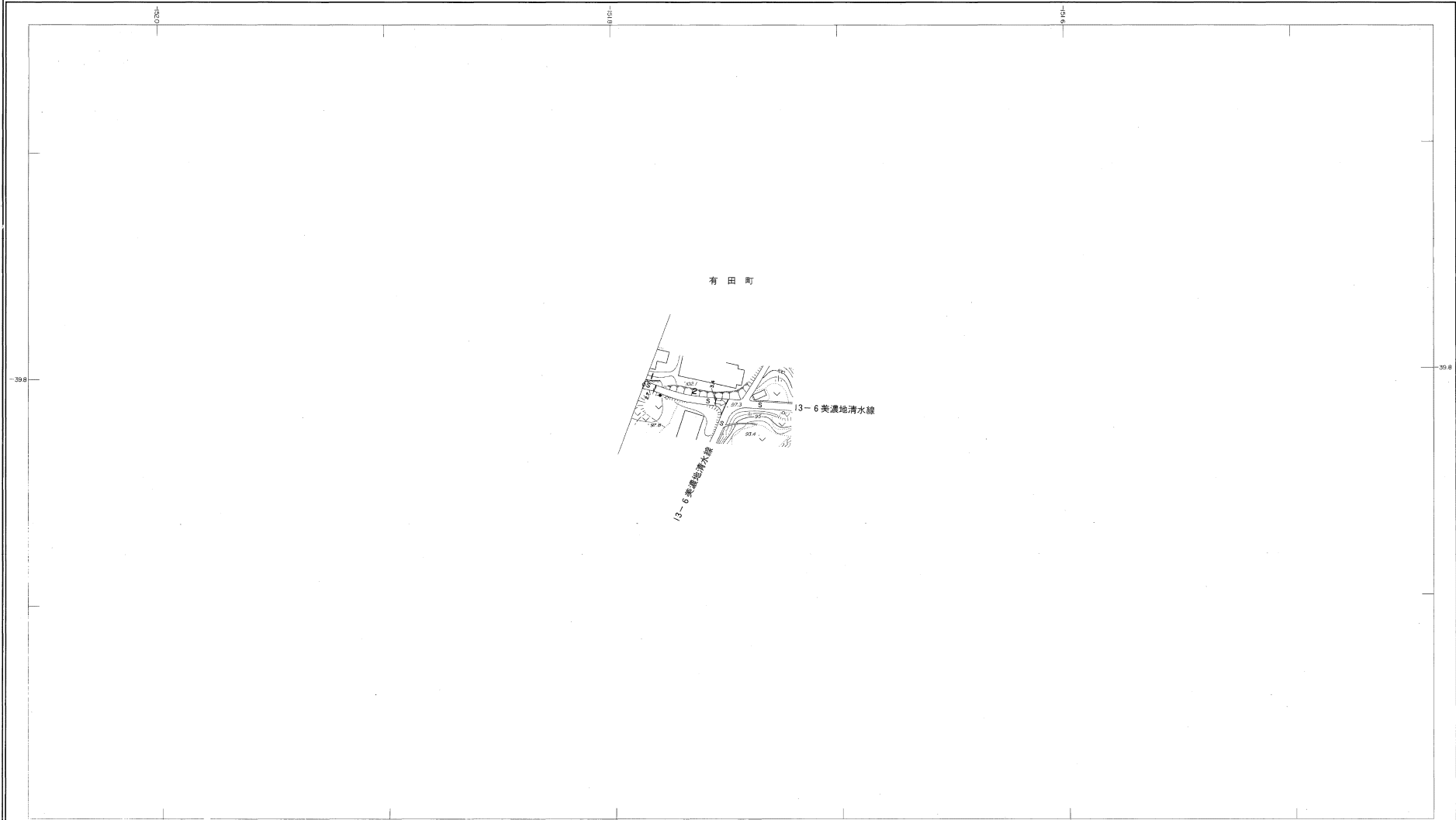


この地図は、建設省国土地理院系の承認を得て、同院所管の測量図及び測量成果(基準点)を使用して調製したものである。
(承認番号)昭56, 中公第 83 号

益田市道路現況平面図(台帳図)

13-14有田清水線 3/3

昭和六十一年十月三十一日調製

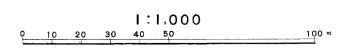


勾配	7.6%
幅員	3.2 3.4
距離	11500 11870
曲線	
路面	S

株式会社バスコ調製

益田市

撮影 昭和58年5月
測図 昭和60年10月オートグラフA7、ステレオプロッターA8
縮尺 1:1,000
等高線間隔 1m



この地図は、建設省国土地理院長の承認を得て、同院所管の測量標及び測量成果(基準点)を使用して調製したものである。
(承認番号) 昭58、中公第 83 号