

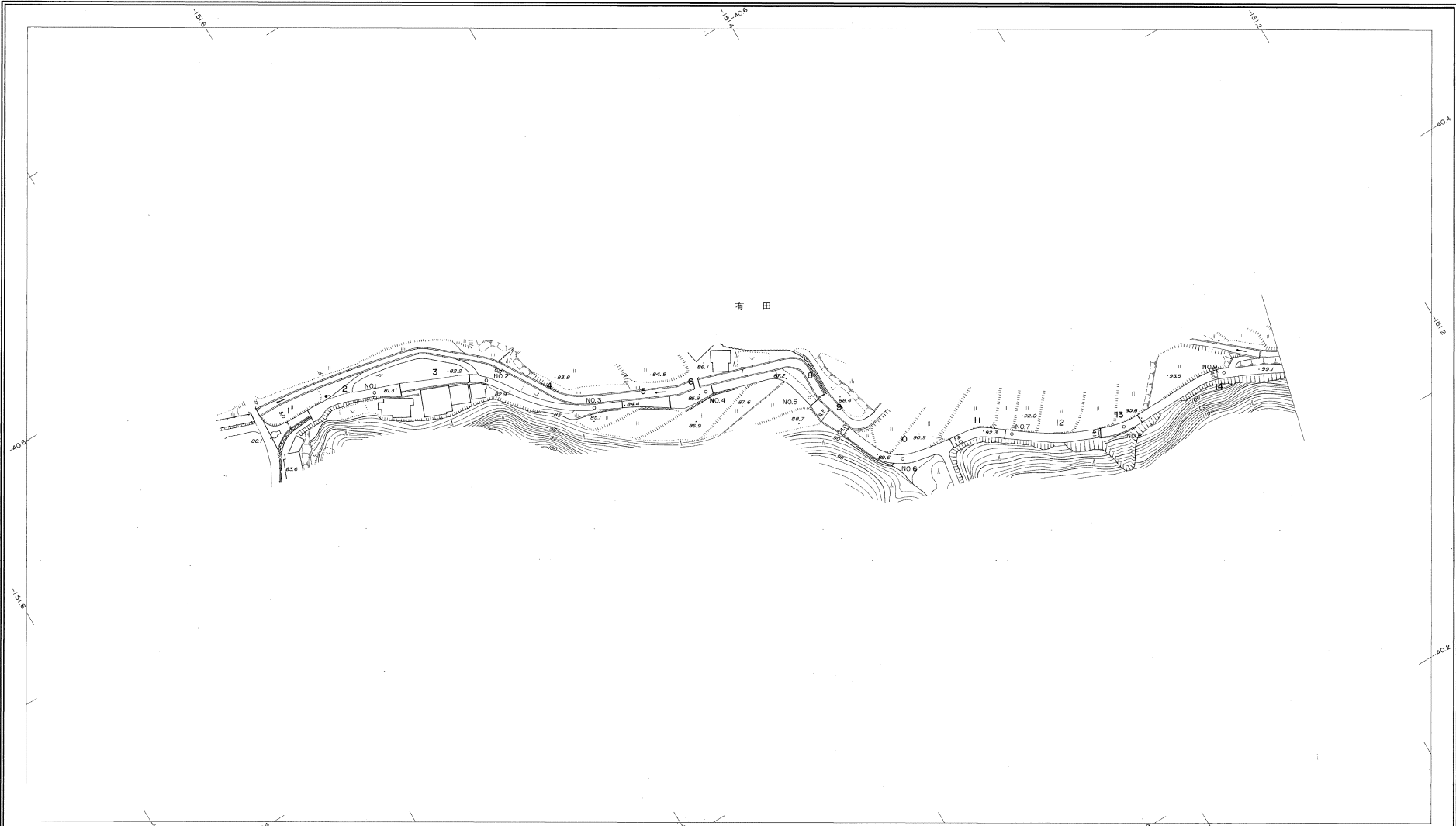
# 益田市道路現況平面図(台帳図)

13-15掛の奥線 1/2

平成四年三月三十一日調査



行政区画  
島根県  
益田市

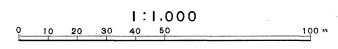


勾配	2.0%										3.2%										3.0%										2.8%										3.8%										4.8%										5.4%										4.6%										5.8%										4.0%																			
幅員	3.0										3.5										2.8										2.8										4.6										5.0										4.0										3.8										4.2										4.0										4.0									
距離	50.0										100.0										150.0										200.0										250.0										300.0										350.0										400.0										450.0										475.0																			
曲線	S										S										S										R=12										S										R=26										R=24										S										S																													
路面	S										S										S										S										S										S										S										S										S										S																			

株式会社バスコ調製

益田市

撮影 平成4年3月  
測図 平成4年3月オートグラフA7, ステレオプロッターA8  
図例 等高線系  
等高線間隔 1m



この地図は、建設省国土地理院長の承認を得て、同院所管の測量標及び測量成果(基準点)を使用して印刷したものである。  
(承認番号) 昭58.中島第 83 号

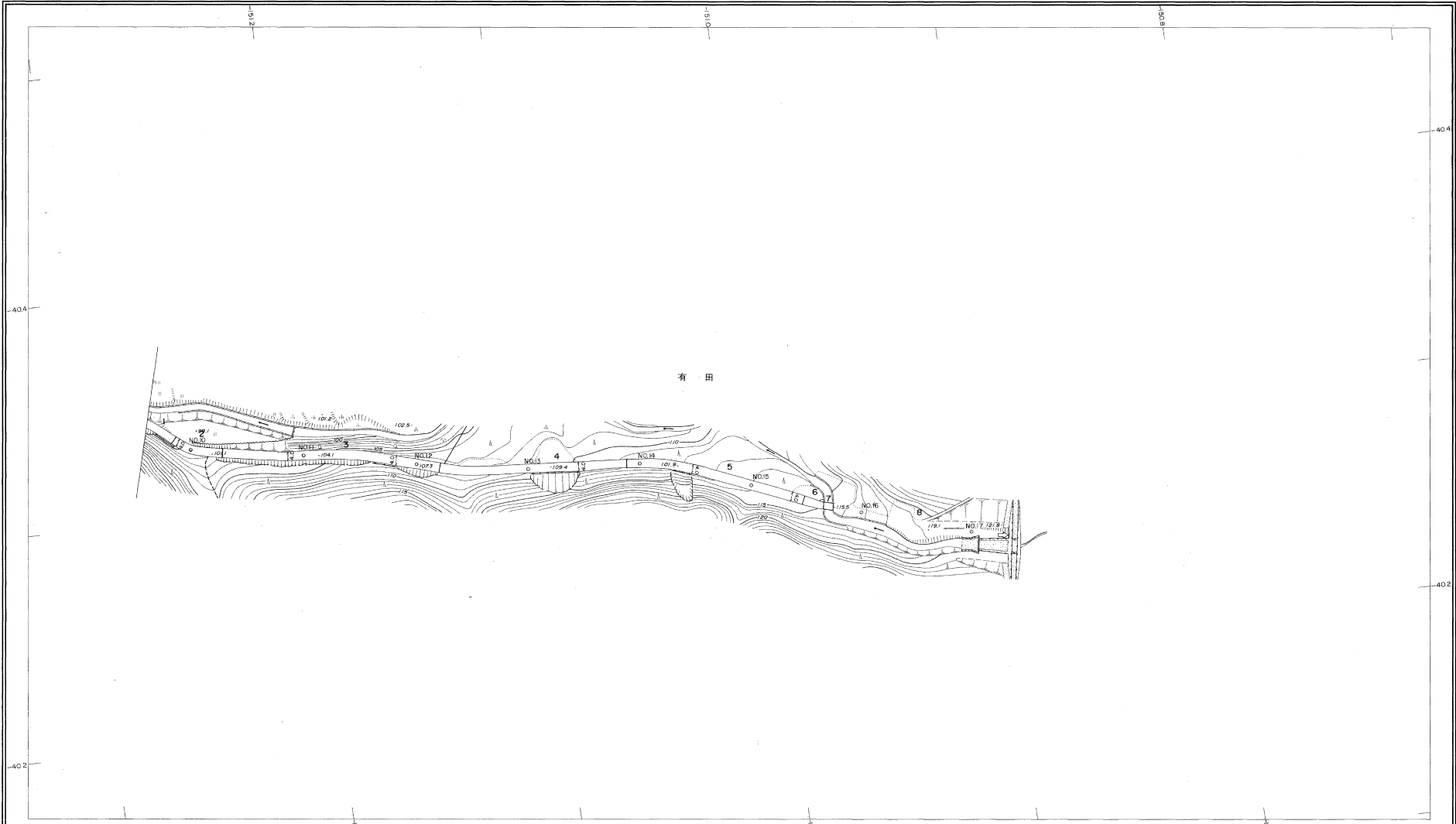
# 益田市道路現況平面図(台帳図)

13-15掛の奥線 2/2

平成四年三月三十一日調製

1/2

行政区画  
島根県  
益田市



勾配	4.0%										6.0%		7.1%		3.5%		2.7%		6.3%		6.3%		6.0%		2.0%	
幅員	4.0		4.0		4.0		4.0		4.0		4.0		4.0		4.0		4.0		4.0		4.0		4.0		2.2	
距離	476.0		500.0		550.0		600.0		650.0		700.0		750.0		800.0		850.0		866.9							
曲線	[Diagrammatic representation of curve segments]																									
路面	[Diagrammatic representation of road surface segments]																									

株式会社バスコ調製

益田市

撮影 平成4年3月  
測図 平成4年3月オートグラフA7, ステレオプロッターA8

図例 系 築田系  
等高線間隔 1 m

1:1,000  
0 10 20 30 40 50 100 m

この地図は、建設省国土地理院長の承認を得て、同院所管の測量標及び測量成果(基準点)を使用して調製したものである。  
(承認番号) 昭58.中公第 83 号