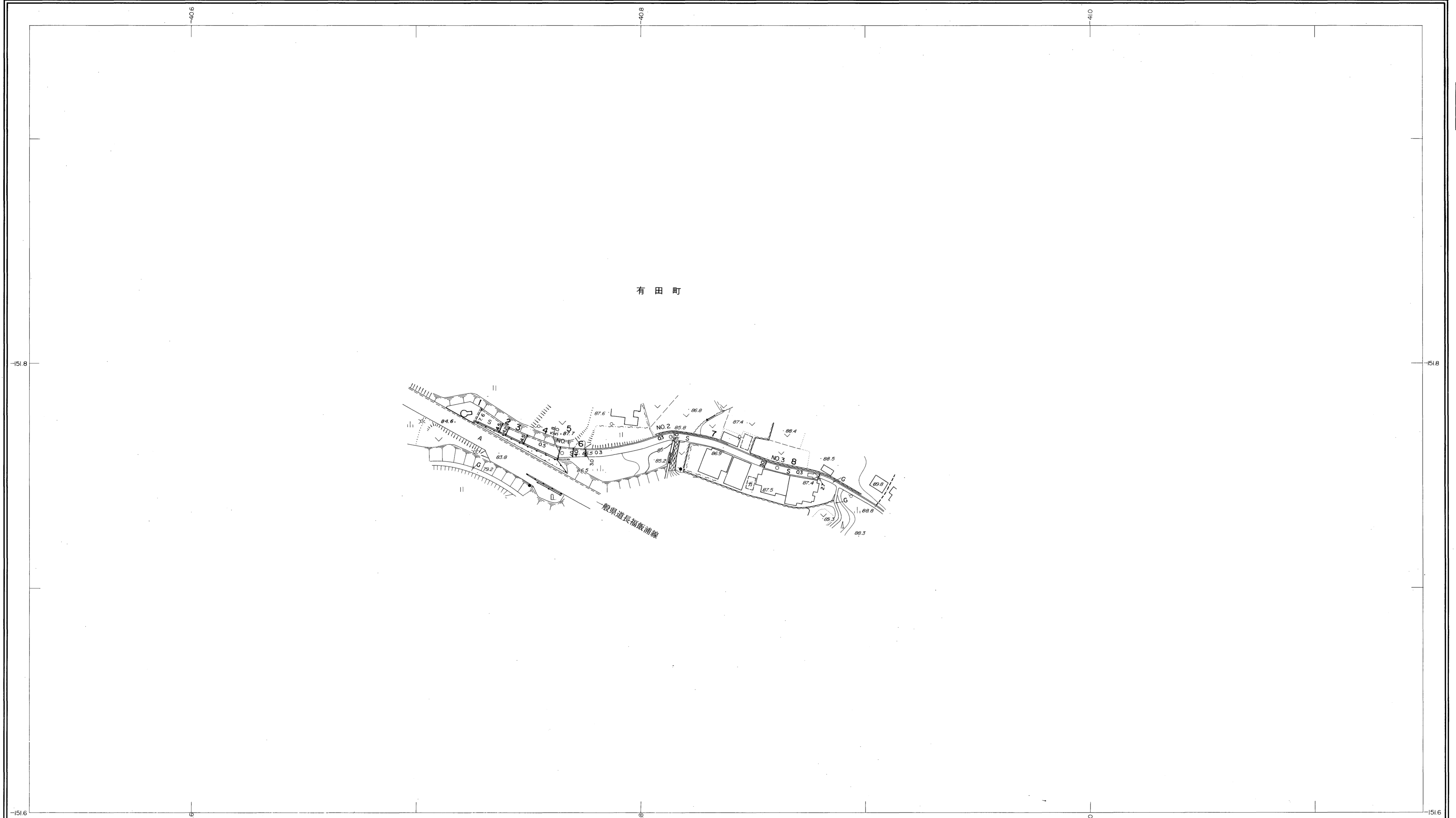
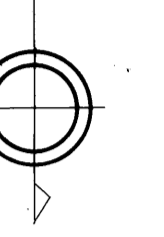


益田市道路現況平面図(台帳図)

13-16有田原線 1/1

昭和六十年十月三十一日調製
平成二十一年三月三十一日調製

行政区画
島根県
益田市



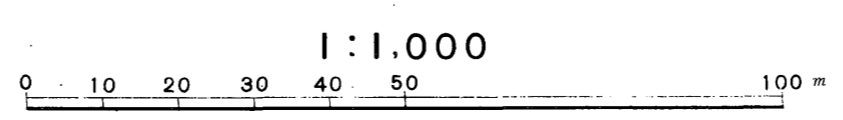
勾配	3.3%	1.7%	2.3%	2.3	
幅員	7.6	4.8	3.0	3.0	2.7
距離	0.0	50.0	100.0		
曲線	R=10	R=30	R=15		
路面	S				

株式会社パスコ調製

益田市

撮影 昭和59年5月
測図 昭和60年10月オートグラフA7、ステレオプロッターA8
修正 平成21年3月

座標系 第三系
等高線間隔 1m



この地図は、建設省国土地理院長の承認を得て、同院所管の測量標及び測量成果(基準点)を使用して調製したものである。
(承認番号) 昭58. 中公第 83 号